

PROJEKT ZAGOSPODAROWANIA TERENU

SKALA 1:500

INTER-GEO
Janicki Jacek Janicki
ul. Sucharskiego 6/15

sunku wektorowego na planie
1968/2008

w budowlanych

brak było informacji branżowych
geodezyjnej

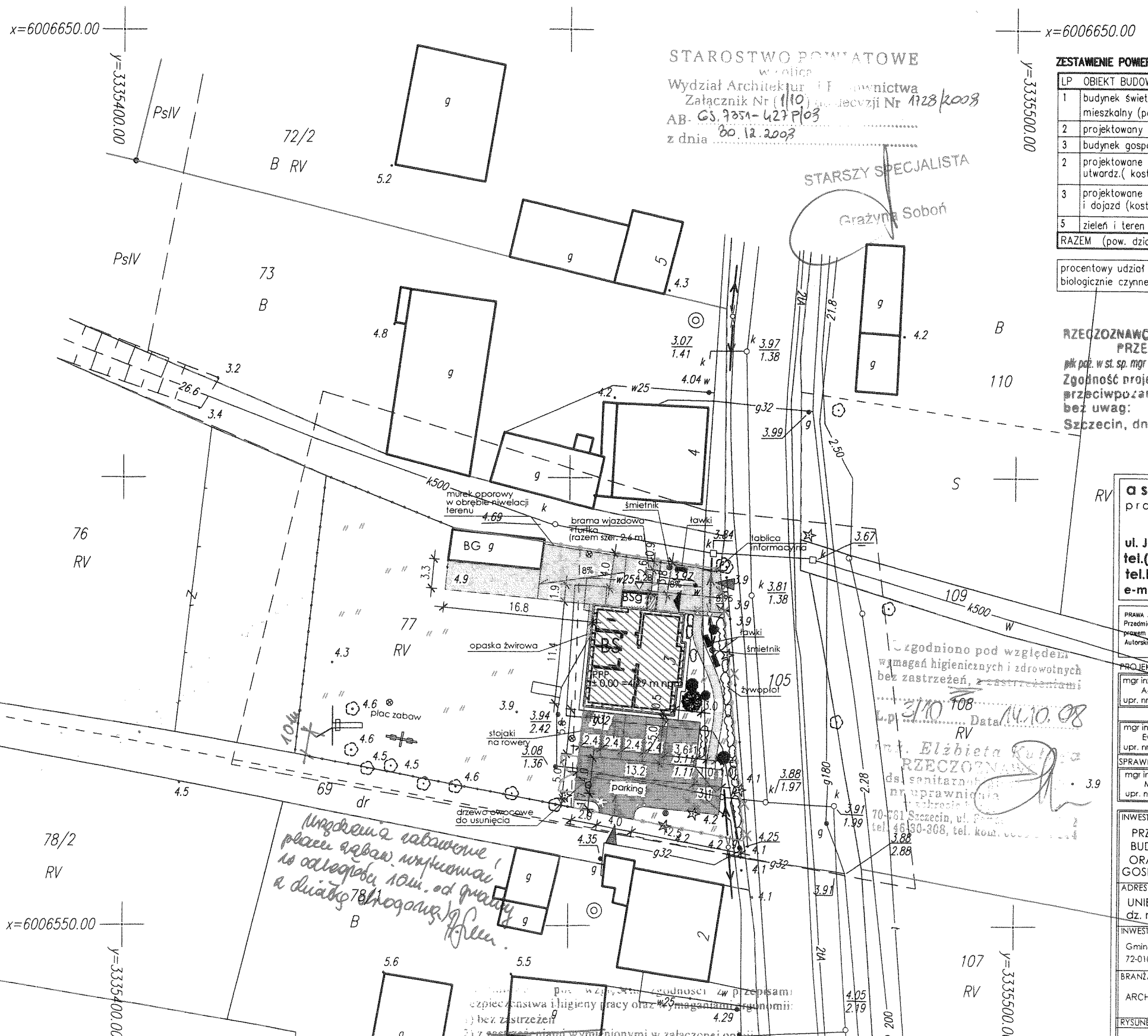
y geodezyjnej

1 pkt 3 Prawa Geod. i Kart.

to rejestrow wtornikow:

LEGENDA

BS	istniejący budynek świetlicy
BSg	projektowana rozbudowa świetlicy - GANEK
BG	istniejący budynek gospodarczy
—	granica działki
—	wejście gt. do budynku
—	wejście wjazd na posesję
—	projektowane dojścia utwardzone (kost. 6 cm)
—	projektowane dojazdy utwardzone (kost. 8cm)
—	istniejące ogrodzenie do pozostawienia
—	projektowane ogrodzenie
X X	elementy zagospod. terenu do usunięcia
—	projektowane ławki
●	projektowane śmietniki
●	projektowane lampy parkowe
⊗	drzewo owocowe do usunięcia
⊗	zielen średnia
⊗	zielen niska
23.00	projektowany poziom terenu
—	projektowany spadek terenu



ZESTAWIENIE POWIERZCHNI W GRANICACH DZIAŁKI

LP	OBIEKT BUDOWLANY	powierzchnia (m2)
1	budynek świetlicy mieszkalny (pow zab.)	118,80
2	projektowany ganek	7,90
3	budynek gospodarczy	35,34
2	projektowane dojścia i dojazdy utwardz. (kost. bet. 6 cm)	183,00
3	projektowane miejsca parkingowe i dojazd (kost. bet. gr. 8 cm)	154,00
5	zielen i teren nieutwardzony	1100,96
RAZEM (pow. działki)		1600,00
procentowy udział powierzchni biologicznie czynnej		61,81 %

RZECZOZNAWCA DO SPRAW ZABEZPIECZEN PRZECIWOŻAROWYCH
mgr inż. Henryk Włoczek Upr. KG PSP214/93
Zgodność projektu z wymaganiami ochrony przeciwpożarowej stwierdzam bez uwag:
Szczecin, dn. 14.10.08

as architektura
pracownia projektowa
ul. Jesionowa 7, 72-010 Police
tel.(fax) +48/91/317 90 08
tel.kom. +48/605 53 81 87
e-mail : as.architektura@wp.pl

PRAWA AUTORSKIE ZASTRZEŻONE / COPYRIGHTS RESERVED
Przedmiotowy projekt architektoniczny jest chroniony prawem autorskim zgodnie z art. 1 i nast. Ustawy o Prawie Autorskim i Prawach Pokrewnych z dn. 4 lutego 1994 r. (Dz.U. nr 24 poz.83 z 23.02.95)

PROJEKTANCI:	mgr inż. arch. Agnieszka Szczygielska upr. nr 19/P/OIA/2003
mgr inż. arch. Ewa Słynarska upr. nr 30/P/OIA/OKK/2007	
SPRAWDZAJĄCY:	mgr inż. arch. Maciej Furmańczyk upr. nr 291/Sz/83

INWESTYCJA:
PRZEBUDOWA Z ROZBUDOWĄ BUDYNKU ŚWIETLICY WIEJSKIEJ ORAZ PRZEBUDOWA BUDYNKU GOSPODARCZEGO W UNIEMYSŁU

ADRES INWESTYCJI:
UNIEMYSŁ 3 dz. nr 77, obręb Uniemysł

INWESTOR:
Gmina Police 72-010 POLICE, UL. STEFANA BATOREGO 3

BRANŻA: ARCHITEKTURA
STADIUM: PB

RYСУNEK:
PROJEKT ZAGOSPODAROWANIA TERENU

SKALA:	DATA:	NR RYSUNKU:
1:500	09.2008r.	A1

Ważność zabawowa placu zabaw wyznaczona do odległości 10m. od granicy z działką 78/105 ogólną plan.

mgr inż. Grzegorz Dzuś
RZECZOZNAWCA ds. BHP
Nr uprawnień 056/98 w grupach:
1.1, 1.2, 1.3, 1.4, 4.2, 4.3
SZCZECIN, ul. 3 Maja 302
tel. 43 44 753, tel. kom. 0 601 7975

Zgodzono pod względem wymagań higienicznych i zdrowotnych bez zastrzeżeń, z zastrzeżeniami
Lp. 310 708 Data: 14.10.08
mgr inż. arch. Elżbieta Kuleta
RZECZOZNAWCA ds. sanitarnych
nr uprawnień 100/03
Szczecin, ul. 3 Maja 302
tel. 46 50 308, tel. kom. 0 601 7975

PROJEKT ZAGOSPODAROWANIA TERENU

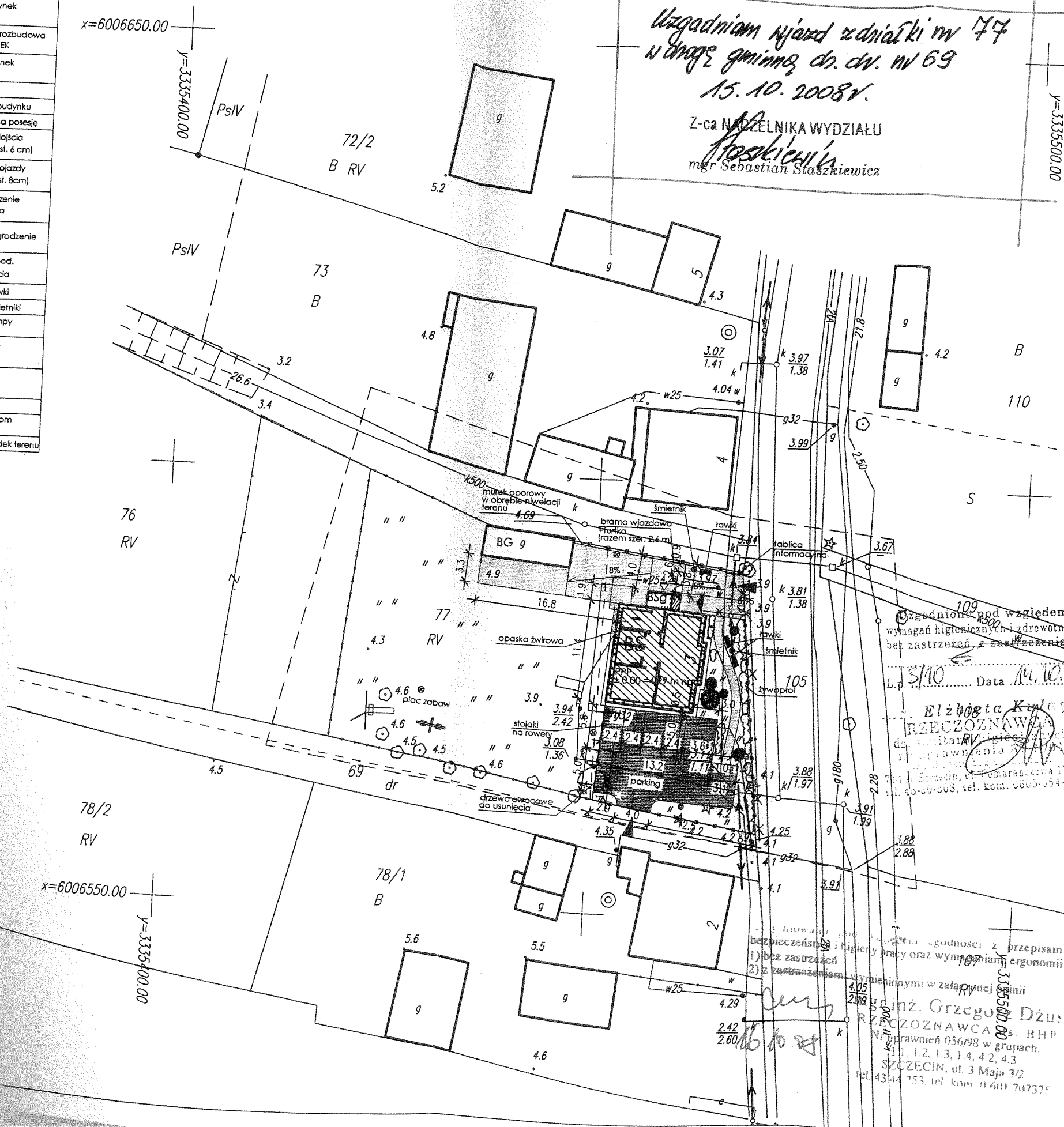
SKALA 1:500

Uzgodniam wyjazd z działki nr 77
 w drogę gminną, do. dr. nr 69
 15.10.2008r.
 mgr Sebastian Staszkiwicz

Z-ca NADZELNIKA WYDZIAŁU
 mgr Sebastian Staszkiwicz

ZESTAWIENIE POWIERZCHNI W GRANICACH DZIAŁKI		
LP	OBIEKT BUDOWLANY	powierzchnia (m ²)
1	budynek świetlicy mieszkalny (pow. zab.)	118,80
2	projektowany ganek	7,90
3	budynek gospodarczy	35,34
2	projektowane dojścia i dojazdy utwardz. (k. bet. 6 cm)	183,00
3	projektowane miejsca parkingowe i dojazd (k. bet. gr. 8 cm)	154,00
5	zielen i teren nieutwardzony	1100,96
RAZEM (pow. działki)		1600,00
procentowy udział powierzchni biologicznie czynnej		61,81 %

LEGENDA	
BS	istniejący budynek świetlicy
BSg	projektowana rozbudowa świetlicy - GANEK
BG	istniejący budynek gospodarczy
o-o	granica działki
▼	wejście gt. do budynku
▶	wejście, wjazd na posesję
▨	projektowane dojścia utwardzone (k. bet. 6 cm)
▩	projektowane dojazdy utwardzone (k. bet. 8 cm)
—	istniejące ogrodzenie do pozostawienia
—	projektowane ogrodzenie
X X	elementy zagospod. terenu do usunięcia
■	projektowane ławki
●	projektowane śmietniki
⊙	projektowane lampy parkowe
⊗	drzewa owocowe do usunięcia
☼	zielen średnia
	zielen niska
▽	projektowany poziom terenu
—	projektowany spadek terenu



POZNAWCA DO SPRAW ZABEZPIECZEN PRZECIWOPOŻAROWYCH
 pod. w st. sp. mgr inż. Henryk Wieczorek Upr. KG PSP214/95
 zgodność projektu z wymaganiami ochrony przeciwpożarowej stwierdzam z uwag:
 Szczecin, dn. 14.10.08

as architektura
 pracownia projektowa
 ul. Jesionowa 7, 72-010 Police
 tel.(fax) +48/91/317 90 08
 tel.kom. +48/605 53 81 87
 e-mail: as.architektura@wp.pl

PRAWA AUTORSKIE ZASTRZEŻONE / COPYRIGHTS RESERVED
 Przedmiotowy projekt architektoniczny jest chroniony prawem autorskim zgodnie z art. 111 ust. 1 ustawy o Prawie Autorskim i Prawach Pokrewnych z dn. 4 lutego 1994 r. (Dz.U. nr 24 poz.83 z 23.02.95)

PROJEKTANCI:
 mgr inż. arch. Agnieszka Szczygielko upr. nr 19/ZPOIA/2003
 mgr inż. arch. Ewa Słyńska upr. nr 30/ZPOIA/OKK/2007
 SPRAWDZAJĄCY:
 mgr inż. arch. Maciej Furmańczyk upr. nr 291/SzB3

INWESTYCJA:
 PRZEbudowa z rozbudową BUDYNKU ŚWIETLICY WIEJSKIEJ ORAZ PRZEbudowa BUDYNKU GOSPODARCZEGO W UNIEMYSŁU

ADRES INWESTYCJI:
 UNIEMYSŁ
 dz. nr 77, obręb Uniemysł

INWESTOR:
 Gmina Police
 72-010 FOLICE, UL. STEFANA BATOREGO 3

BRANŻA: ARCHITECTURA STADIUM: PB

RYŚUNEK:
 PROJEKT ZAGOSPODAROWANIA TERENU
 SKALA: 1:500 DATA: 09.2008r. NR RYSUNKU: A1

TER-GEO
 inż. Jacek Janicki
 ul. Sucharskiego 6/15

Wektorowego na ploterze
 968/2008

budowlanych

brak było informacji branżowych geodezyjnej

geodezyjnej

pkt 3 Prawa Geod. i Kart.

o rejestrow wtornikow.

109
 zgodności pod względem wymagań higienicznych i zdrowotnych bez zastrzeżeń z zastrzeżeniami

Lp 3/10 Data 14.10.08

Elżbieta Kwiecień
 PRZECIWOZNAWCA
 mgr inż. arch. Ewa Słyńska
 ul. Słowackiego 11, 72-000 Police
 tel. kom. 600-008, tel. kom. 600-004-244

mgr inż. Grzegorz Dzuś
 PRZECIWOZNAWCA
 Nr uprawnień 056/98 w grupach 1, 1.2, 1.3, 1.4, 4.2, 4.3
 SZCZECIN, ul. 3 Maja 3/2
 tel. 43 44 753, tel. kom. 0 611 717375

PROJEKT ZAGOSPODAROWANIA TERENU SKALA 1:250

LEGENDA

BS	istniejący budynek świetlicy
BSg	projektowana rozbudowa świetlicy GANEK
BG	istniejący budynek gospodarczy
○	granica działki
▼	wejście gł. do budynku
▶	wejście wjazd na posesję
▭	projektowane dojścia utwardzone (kost. 6 cm)
▭	projektowane dojazdy utwardzone (kost. 8cm)
—	istniejące ogrodzenie do pozostawienia
—	projektowane ogrodzenie
X X	elementy zagospod. terenu do usunięcia
▬	projektowane tawki
▭	projektowane śmietniki
○	projektowane lampy parkowe
⊗	drzewo owocowe do usunięcia
☀	zielen średnia
☀	zielen niska
23.00	projektowany poziom terenu
—	projektowany spadek terenu

ZESTAWIENIE POWIERZCHNI W GRANICACH DZIAŁKI

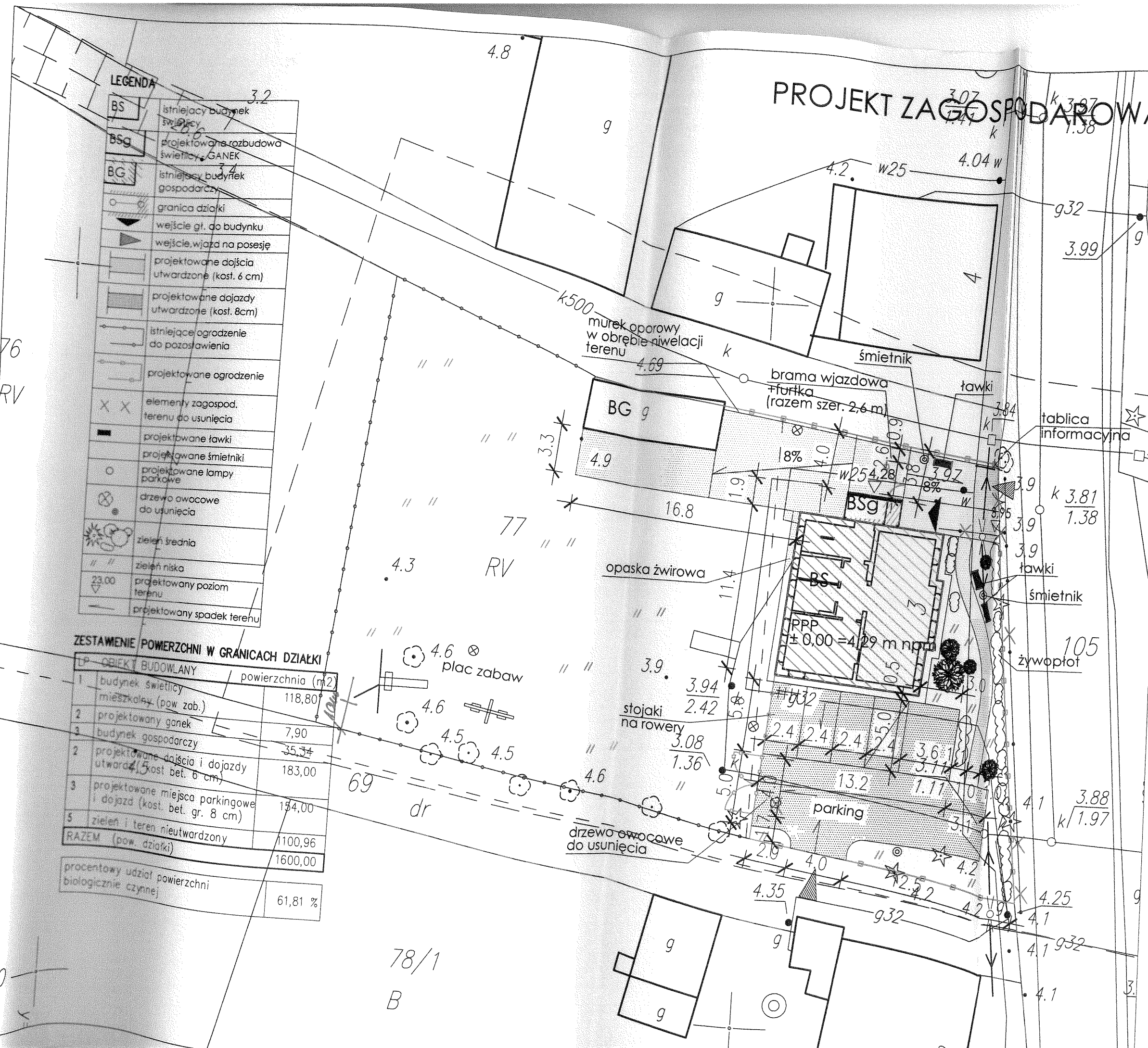
LP	OBIEKT BUDOWLANY	powierzchnia (m ²)
1	budynek świetlicy mieszkalny (pow. zab.)	118,80
2	projektowany ganek	7,90
2	projektowane dojścia i dojazdy utwardzone (kost. bet. 6 cm)	35,34
3	projektowane miejsca parkingowe i dojazd (kost. bet. gr. 8 cm)	183,00
5	zielen i teren nieutwardzony	154,00
RAZEM (pow. działki)		1100,96
procentowy udział powierzchni biologicznie czynnej		61,81 %

76
RV

77
RV

78/1
B

0.00



as architektura
pracownia projektowa

ul. Jesionowa 7, 72-010 Police
tel.(fax) +48/91/317 90 08
tel.kom. +48/605 53 81 87
e-mail: as.architektura@wp.pl

PRAWA AUTORSKIE ZASTRZEŻONE / COPYRIGHTS RESERVED
Przedmiotowy projekt architektoniczny jest chroniony prawem autorskim zgodnie z art. 1 i nast. Ustawy o Prawie Autorskim i Prawach Pokrewnych z dn. 4 lutego 1994 r. (Dz.U. nr 24 poz.63 z 23.02.95r.)

PROJEKTANCI:
mgr inż. arch. Agnieszka Szczygielska
upr. nr 19/ZPOIA/2003

mgr inż. arch. Ewa Stynarska
upr. nr 30/ZPOIA/OKK/2007

SPRAWDZAJĄCY:
mgr inż. arch. Maciej Furmanczyk
upr. nr 291/SZ/83

INWESTYCJA:
PRZEBUDOWA Z ROZBUDOWĄ BUDYNKU ŚWIETLICY WIEJSKIEJ ORAZ PRZEBUDOWĄ BUDYNKU GOSPODARCZEGO W UNIEMYŚLU

ADRES INWESTYCJI:
UNIEMYŚL 3
dz. nr 77, obręb Uniemyśl

INWESTOR:
Gmina Police
72-010 POLICE, UL. STEFANA BATOREGO 3

BRANŻA: ARCHITEKTURA
STADIUM: PB

PROJEKT ZAGOSPODAROWANIA TERENU

SKALA: DATA: NR RYSUNKU:

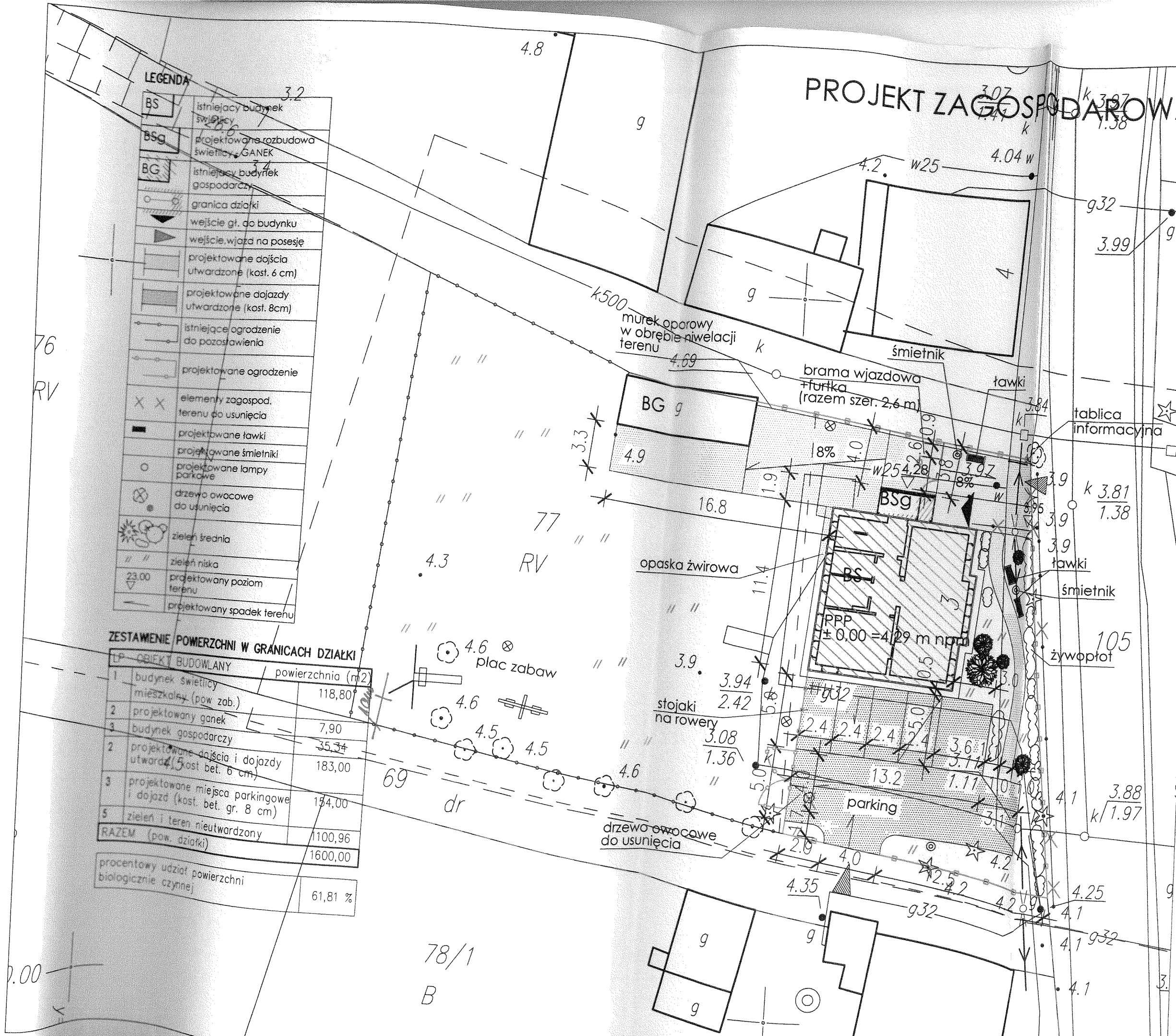
LEGENDA

BS	istniejący budynek świetlicy
BSg	projektowana rozbudowa świetlicy, GANEK
BG	istniejący budynek gospodarczy
○	granica działki
▲	wejście gł. do budynku
▶	wejście wjazd na posesję
▭	projektowane dojścia utwardzone (kost. 6 cm)
▭	projektowane dojazdy utwardzone (kost. 8cm)
—	istniejące ogrodzenie do pozostawienia
—	projektowane ogrodzenie
X X	elementy zagospod. terenu do usunięcia
▬	projektowane tawki
○	projektowane śmietniki
○	projektowane lampy parkowe
⊗	drzewa owocowe do usunięcia
☀	zielen średnia
〰	zielen niska
▽	projektowany poziom terenu
—	projektowany spadek terenu

ZESTAWIENIE POWIERZCHNI W GRANICACH DZIAŁKI

LP	OBIEKT BUDOWLANY	powierzchnia (m ²)
1	budynek świetlicy mieszkalny (pow. zab.)	118,80
2	projektowany ganek	7,90
3	budynek gospodarczy	35,34
2	projektowane dojścia i dojazdy utwardzone (kost. bet. 6 cm)	183,00
3	projektowane miejsca parkingowe i dojazdy (kost. bet. gr. 8 cm)	154,00
5	zielen i teren nieutwardzony	1100,96
RAZEM (pow. działki)		1600,00
procentowy udział powierzchni biologicznie czynnej		61,81 %

PROJEKT ZAGOSPODAROWANIA TERENU
SKALA 1:250



as architektura
pracownia projektowa

ul. Jesionowa 7, 72-010 Pollice
tel.(fax) +48/91/317 90 08
tel.kom. +48/605 53 81 87
e-mail : as.architektura@wp.pl

PRAWA AUTORSKIE ZASTRZEŻONE / COPYRIGHTS RESERVED
Przedmiotowy projekt architektoniczny jest chroniony prawem autorskim zgodnie z art. 1 i nast. Ustawy o Prawie Autorskim i Prawach Pokrewnych z dn. 4 lutego 1994 r. (Dz.U. nr 24 poz.83 z 23.02.95r.)

PROJEKTANCI:
mgr inż.arch. Agnieszka Szczygielska
upr. nr 19/ZPOIA/2003

mgr inż.arch. Ewa Słynarska
upr. nr 30/ZPOIA/OKK/2007

SPRAWDZAJĄCY:
mgr inż.arch. Maciej Furmańczyk
upr. nr 291/Sz/83

INWESTYCJA:
PRZEBUDOWA Z ROZBUDOWĄ BUDYNKU ŚWIETLICY WIEJSKIEJ ORAZ PRZEBUDOWA BUDYNKU GOSPODARCZEGO W UNIEMYŚLU

ADRES INWESTYCJI:
UNIEMYŚL 3
dz. nr 77, obręb Uniemyśl

INWESTOR:
Gmina Pollice
72-010 POLICE, UL. STEFANA BATOREGO 3

BRANŻA:
ARCHITEKTURA

STADIUM:
PB

RYSUJEK:
PROJEKT ZAGOSPODAROWANIA TERENU

SKALA: DATA: NR RYSUNKU: