











**Legenda:**

-  Pobocze gruntowe
-  Nawierzchnia z kostki betonowej szarej, 8 cm
-  Kamień łamany giesortowany, #0/65 mm
-  Krawężnik betonowy 15 x 30 cm wystający
-  Krawężnik betonowy 25 x 30 cm obniżony
-  rzędne projektowane
-  spadki poprzeczne
-  spadki podłużne
-  projektowane wpusty uliczne
-  projektowane znaki pionowe

## Załącznik nr 3

Obiekt	Budowa sieci kanalizacyjnej, sanitarnej i deszczowej oraz sieci w ul. Brzoskwiniowej i Czereśniowej w Policach	
Adres	ul. Asfaltowa Police	Data: 07.2009
Treść rysunku	Plan sytuacyjno-wysokościowy	Skala: 1:500
Projektował	inż. Thomas Makris upr. 211/Sz/92	Nr rys.