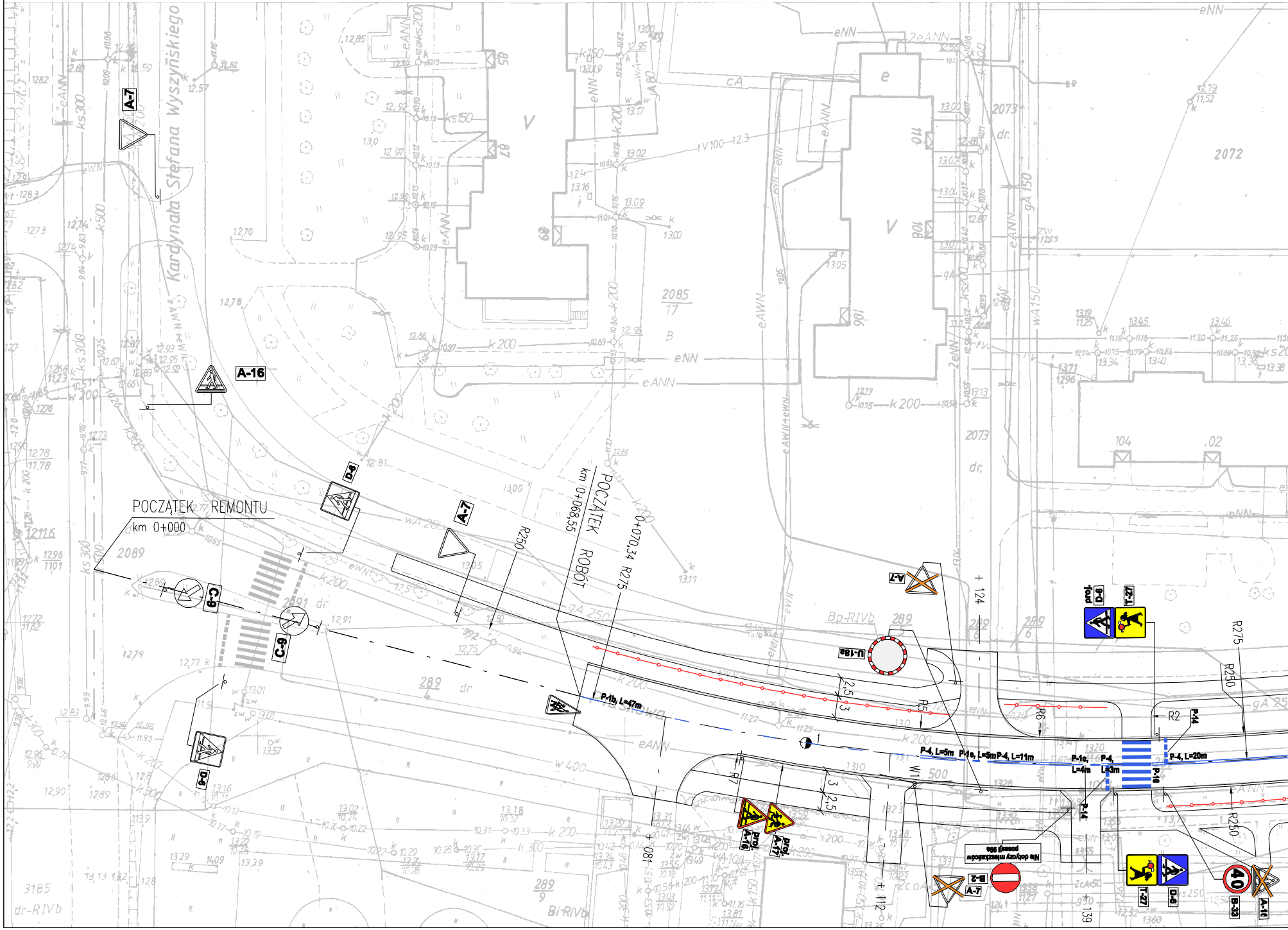

Kardynała Stefana Wyszyńskiego
POCZĄTEK REMONTU
km 0+000
POCZĄTEK ROBÓT
km 0+068,55
0+070,34 R275
R250
A-7
A-16
D-6
C-9
U-18a
T-27
proj. D-6
proj. A-16
proj. A-17
B-2
B-33
40
Nie dotyczy mieszkańców posesji 98a
P-1b, L=47m
P-4, L=5m
P-1e, L=5m
P-4, L=11m
P-1e, L=4m
P-4, L=3m
P-4, L=20m
P-10
P-14
R2
R5
R6
R7
R275
R250
2,5
3
W1
+ 124
+ 112
+ 139
+ 181

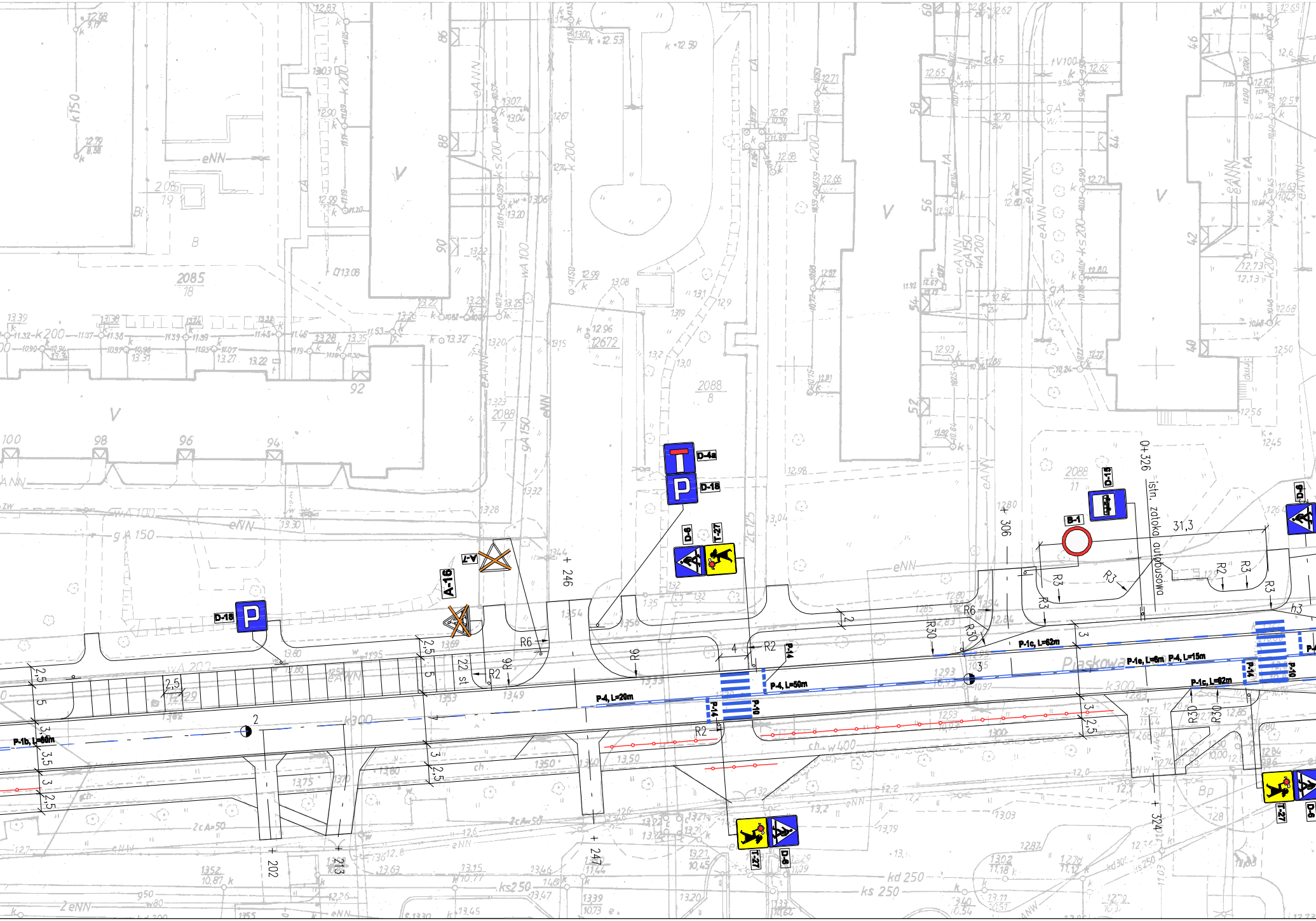

D-4a
D-18
D-18
D-6
T-27
A-16
A-7
B-1
D-15
D-6
T-27
D-6
T-27
D-6
P-14
P-10
P-14
P-10
P-4, L=20m
P-4, L=50m
P-1c, L=62m
P-1e, L=6m
P-4, L=15m
P-1c, L=62m
P-1b, L=60m
Piaskowa
0+326
istn. zatoka autobusowa
31,3
22 st
R6
R2
R3
R30
+ 246
+ 306
+ 324
+ 202
+ 213
+ 247
2088
11
2088
8
2088
7
2085
18

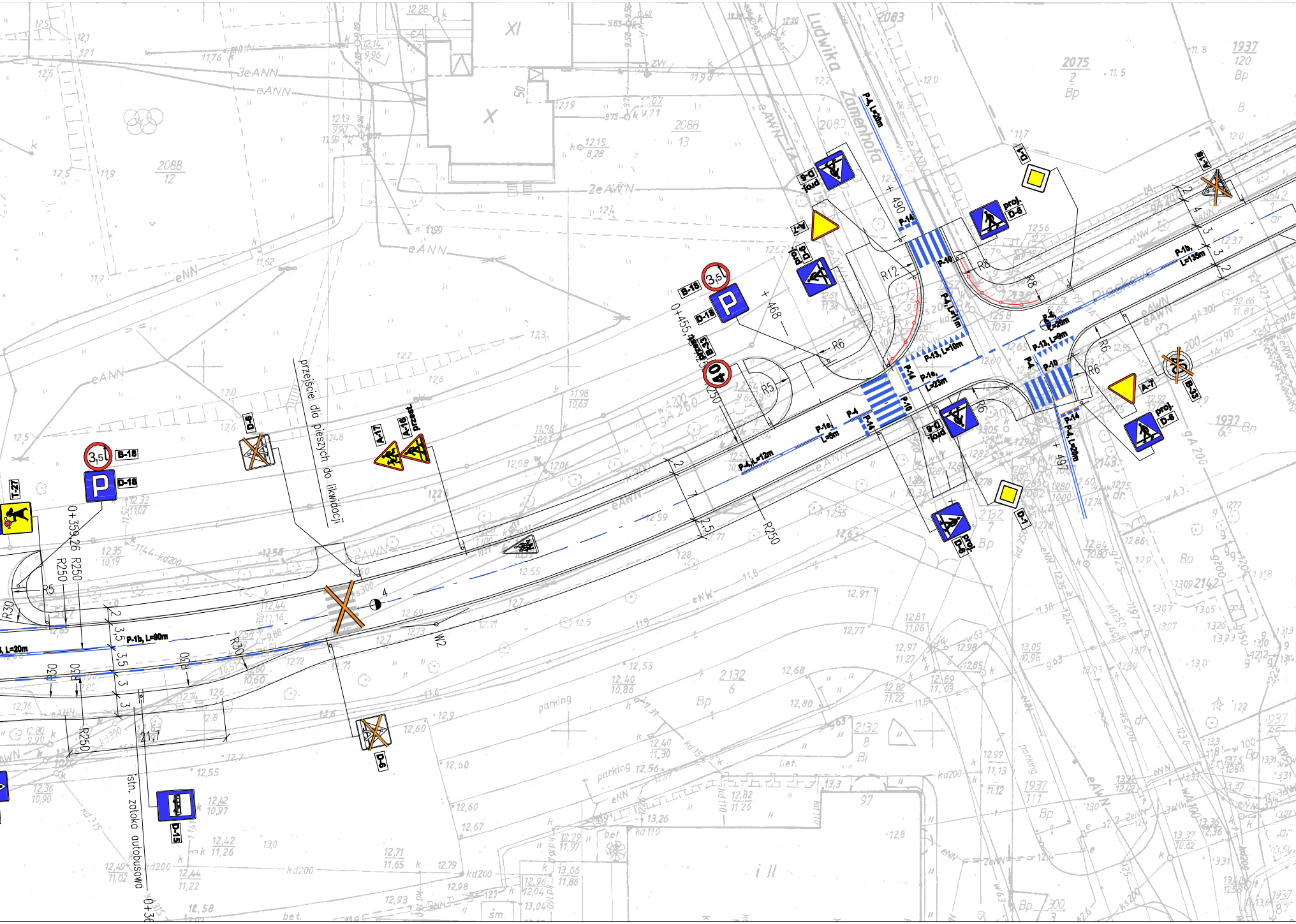
Ludwika Zamenhofa
Piaskowa
przejście dla pieszych do likwidacji
istn. zatoka autobusowa
B-18
D-18
T-27
D-6
A-17
A-16 przest.
B-33
A-7
D-1
D-6 proj.
D-15
P-4, L=20m
P-14
P-10
P-4, L=11m
P-13, L=10m
P-13, L=9m
P-1e, L=23m
P-1e, L=5m
P-4, L=12m
P-1b, L=90m
P-1b, L=135m
P-4, L=20m
0+455
0+359,26
R250
R30
R12
R8
R6
R5
468
490
497
parking
2088
2075
2083
2132
1937
2142

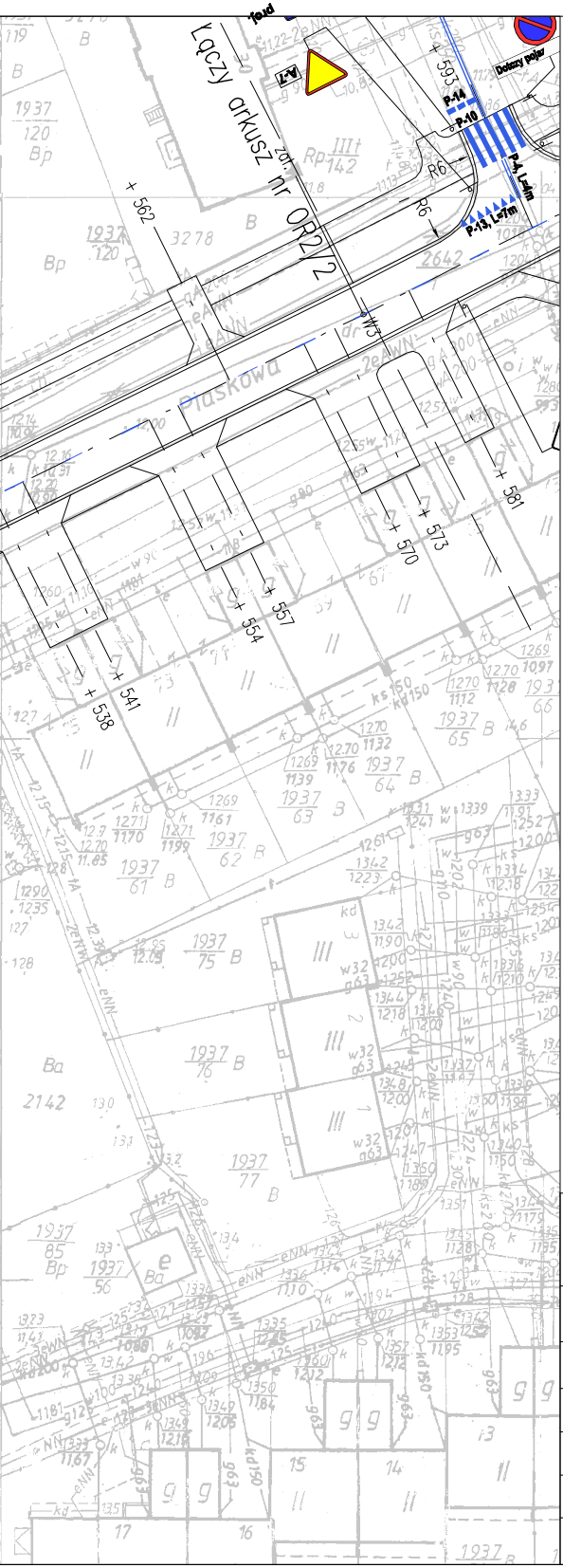
Łączy arkusz nr OR2/2
Piaskowa
A-7
P-14
P-10
P-4, L=4m
P-13, L=7m
R6
R6
Dotyczy pojaz
+ 593
+ 562
+ 581
+ 573
+ 570
+ 557
+ 554
+ 541
+ 538
3278
2642
2142
Bp
Ba
B

LEGENDA:

- proj. B-36 – projektowany znak pionowy
- B-36 – istniejący znak pionowy do wymiany
- D-6 – istniejący znak pionowy
- A-7 – istniejący znak pionowy do likwidacji
- 🟦 – projektowany znak poziomy
- ▨ – istniejące oznakowanie poziome
- ☒ – istniejące przejście dla pieszych do likwidacji
- –•–•– – bariery ochronne

PRACOWNIA PROJEKTOWA DRÓG I MOSTÓW
ANDRZEJ CHMIELEWSKI
AC
✉ 70–445 Szczecin, al. Papieża Jana Pawła II 15/6 tel./fax (091)488 17 39

OBIEKT:	Przebudowa ulicy Piaskowej w Policach odcinek od ulicy Wyszyńskiego do ulicy Grzybowej.		
RYSUNEK:	Stala organizacja ruchu		
PROJEKTOWAŁ	mgr inż. Maciej Kasprzyk nr uprawnień ZAP/0037/POOD/08		SKALA: 1:500
			NR RYS.
DATA: 09.2009 r.	FAZA: PW	BRANŻA: drogi	OR2/1