

# Miejscowy plan zagospodarowania przestrzennego pn. "Miasto Police i Okolice"

200 100 0 200 Meters

skala 1:1000



## Oznaczenia:

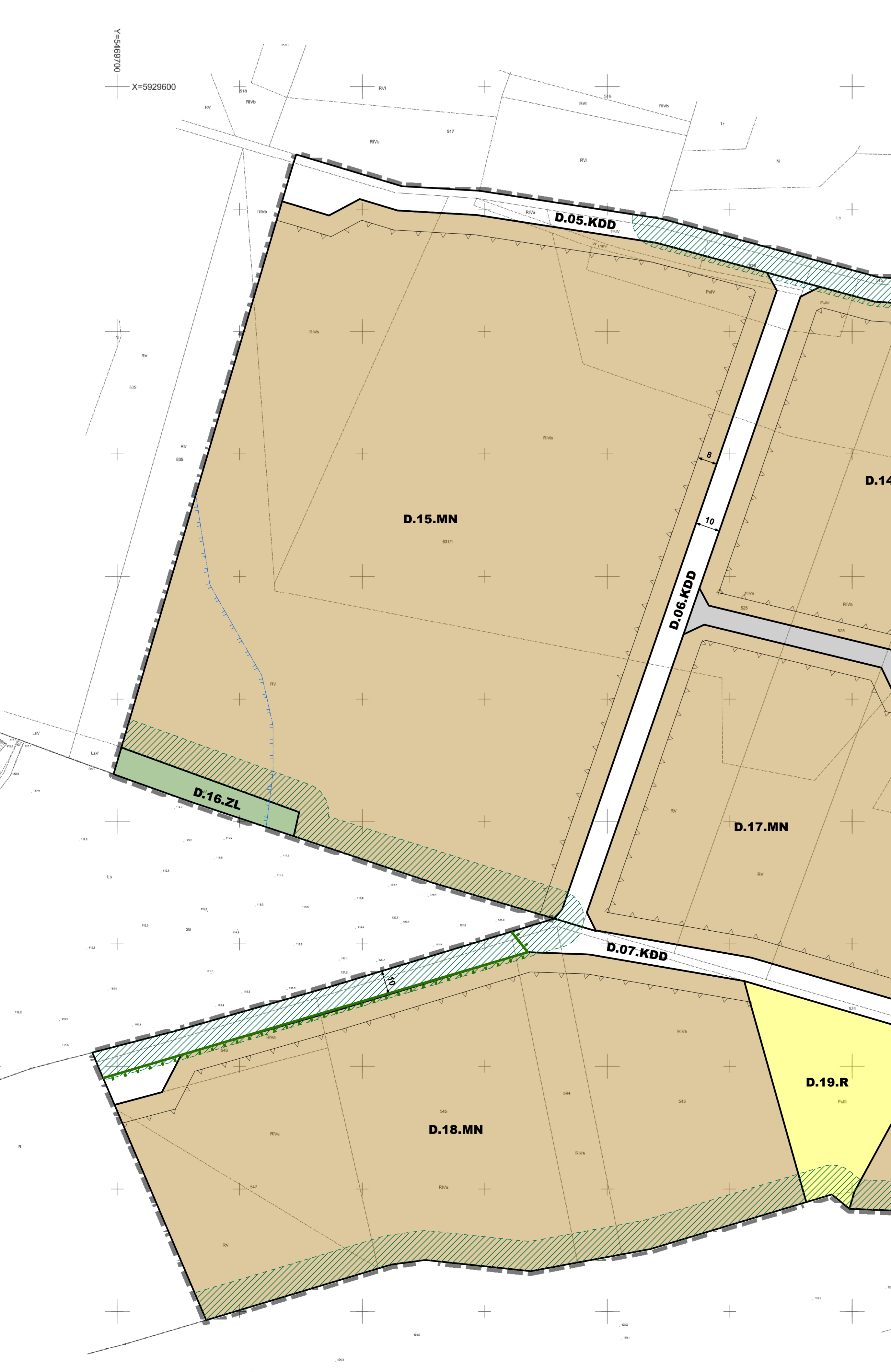
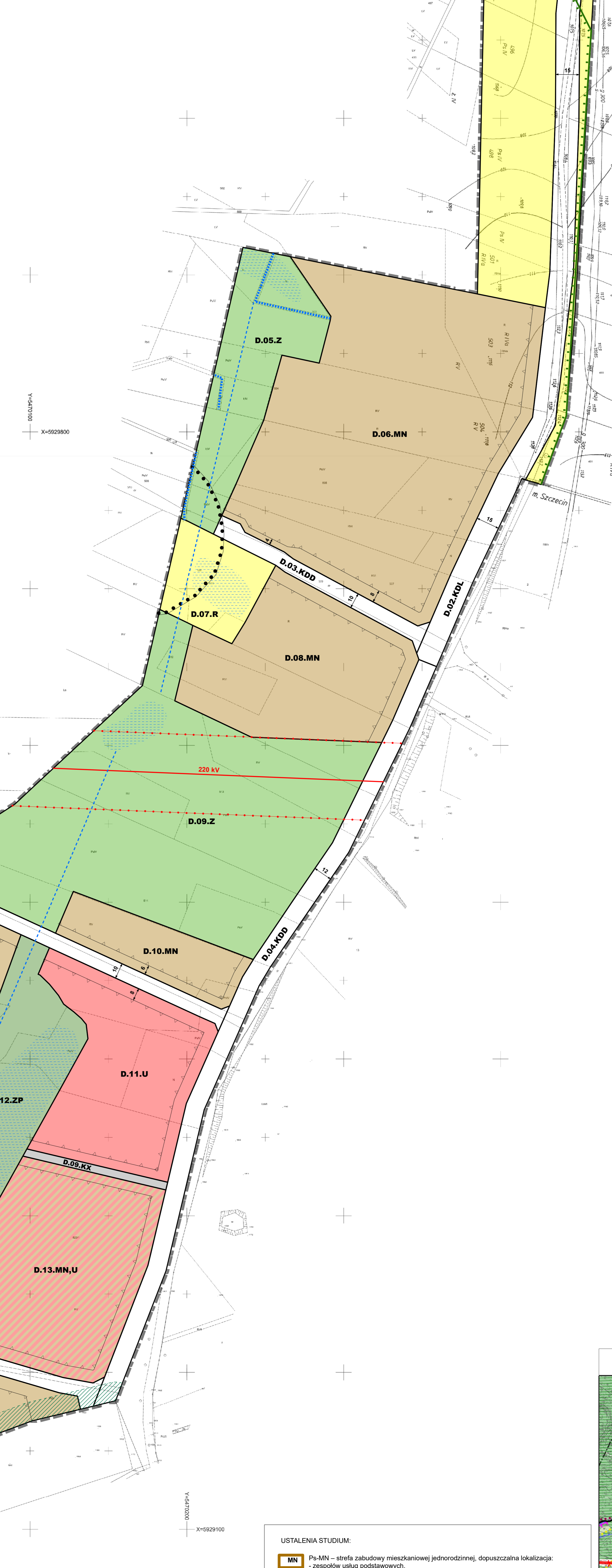
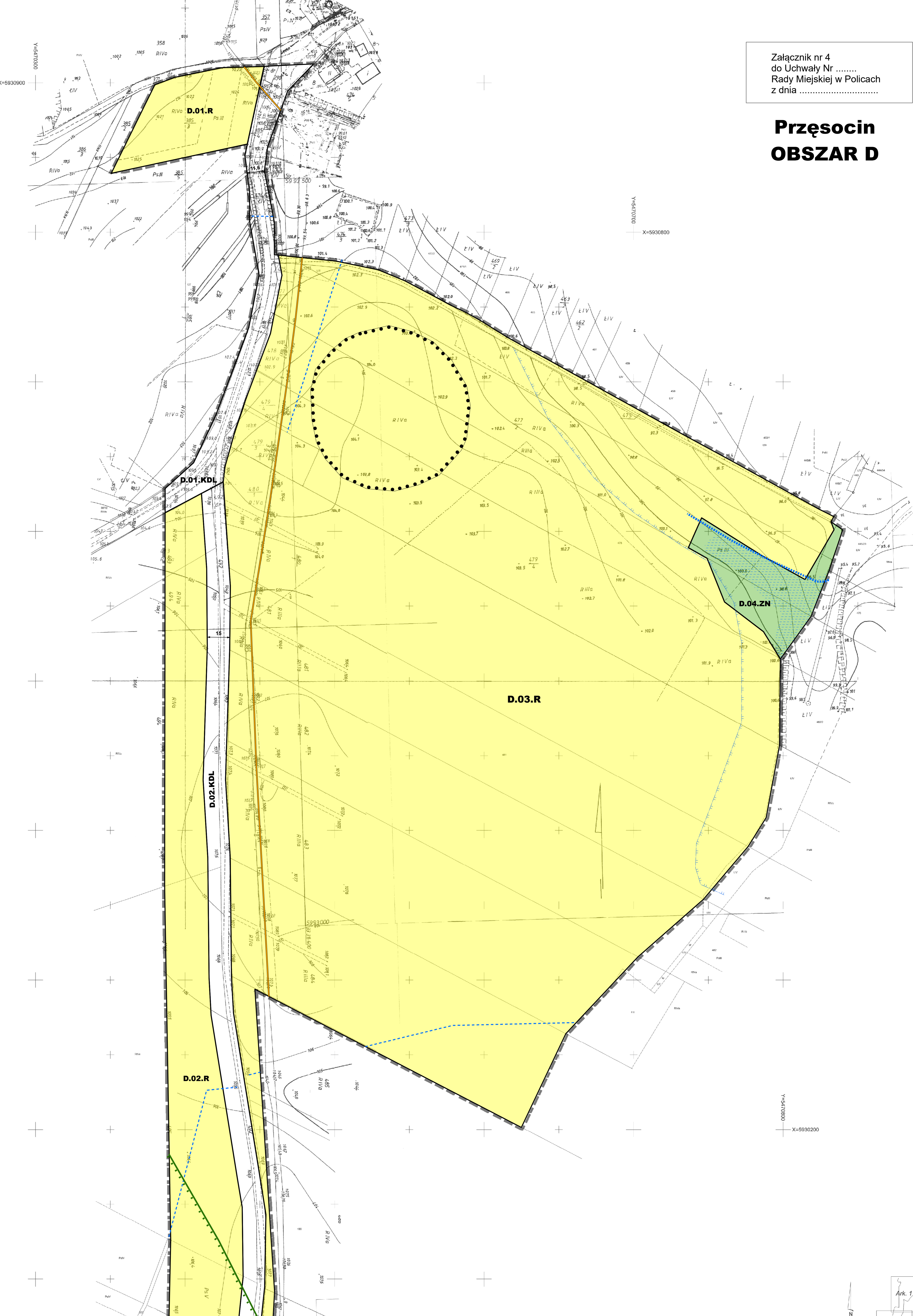
- granica obszaru objętego planem miejscowym
- linia rozgraniczająca tereny o różnym przeznaczeniu lub różnych zasadach zagospodarowania
- nieprzekraczalna linia zabudowy
- strefa W III ochrony stanowisk archeologicznych
- strefa od lasu, gdzie zabudowa musi być zgodna z przepisami odrębnymi
- gazociąg wysokiego ciśnienia DN300 relacji Police - Szczecin (rok budowy 1992r.) o maksymalnym ciśnieniu roboczym gazu powyżej 2,5 MPa
- napowietrzna przesyłowa linia elektroenergetyczna 220 kV wraz z pasem technologicznym
- strefa występowania zwierciadła wód gruntowych płycej niż 2 m ppt
- orientacyjny przebieg urządzeń melioracji wodnych podziemnych
- istniejące rowy melioracyjne
- istniejące podmokłości do zachowania
- obszar cenny dla zachowania bioróżnorodności przyrodniczej flory i fauny

## przeznaczenie terenów

- MN teren zabudowy mieszkaniowej jednorodzinnej
- MNLU teren zabudowy mieszkaniowej jednorodzinnej z dopuszczalną funkcją usługową
- U teren zabudowy usługowej
- R teren rolniczy
- ZL lasy
- ZP teren zieleni urządzonej
- ZN teren zieleni naturalnej
- Z teren zieleni
- KDL teren drogi publicznej klasy lokalnej
- KDD teren drogi publicznej klasy dojazdowej
- KDW teren drogi wewnętrznej
- KX ciąg pieszy

Załącznik nr 4 do Uchwały Nr ..... Rady Miejskiej w Policach z dnia .....

### Przėsocin OBSZAR D



**USTALENIA STUDIUM:**

- MN - strefa zabudowy mieszkaniowej jednorodzinnej, dopuszczalna lokalizacja: - zabudowa szkieletowa podziemnych i nadziemnych obiektów sportowych i rekreacyjnych w strefie, wleki, zielone pasy parkowe
- R - tereny rolnicze
- ZL - lasy
- obszary cenne (ze względu na walory przyrodnicze i krajobrazowe)

**WYRYS ZE STUDIUM UWARUNKOWAŃ I KIERUNKÓW ZAGOSPODAROWANIA PRZESTRZENNEGO GMINY POLICE**

Oznaczenia: obszar objęty sporządzeniem planu miejscowego (obszar D)

**MAPA DO CELÓW PLANISTYCZNYCH**  
 GMINY Police

Obszar: 280 320 350 380 410 440 470 500 530 560 590 620 650 680 710 740 770 800 830 860 890 920 950 980 1010 1040 1070 1100 1130 1160 1190 1220 1250 1280 1310 1340 1370 1400 1430 1460 1490 1520 1550 1580 1610 1640 1670 1700 1730 1760 1790 1820 1850 1880 1910 1940 1970 2000 2030 2060 2090 2120 2150 2180 2210 2240 2270 2300 2330 2360 2390 2420 2450 2480 2510 2540 2570 2600 2630 2660 2690 2720 2750 2780 2810 2840 2870 2900 2930 2960 2990 3020 3050 3080 3110 3140 3170 3200 3230 3260 3290 3320 3350 3380 3410 3440 3470 3500 3530 3560 3590 3620 3650 3680 3710 3740 3770 3800 3830 3860 3890 3920 3950 3980 4010 4040 4070 4100 4130 4160 4190 4220 4250 4280 4310 4340 4370 4400 4430 4460 4490 4520 4550 4580 4610 4640 4670 4700 4730 4760 4790 4820 4850 4880 4910 4940 4970 5000 5030 5060 5090 5120 5150 5180 5210 5240 5270 5300 5330 5360 5390 5420 5450 5480 5510 5540 5570 5600 5630 5660 5690 5720 5750 5780 5810 5840 5870 5900 5930 5960 5990 6020 6050 6080 6110 6140 6170 6200 6230 6260 6290 6320 6350 6380 6410 6440 6470 6500 6530 6560 6590 6620 6650 6680 6710 6740 6770 6800 6830 6860 6890 6920 6950 6980 7010 7040 7070 7100 7130 7160 7190 7220 7250 7280 7310 7340 7370 7400 7430 7460 7490 7520 7550 7580 7610 7640 7670 7700 7730 7760 7790 7820 7850 7880 7910 7940 7970 8000 8030 8060 8090 8120 8150 8180 8210 8240 8270 8300 8330 8360 8390 8420 8450 8480 8510 8540 8570 8600 8630 8660 8690 8720 8750 8780 8810 8840 8870 8900 8930 8960 8990 9020 9050 9080 9110 9140 9170 9200 9230 9260 9290 9320 9350 9380 9410 9440 9470 9500 9530 9560 9590 9620 9650 9680 9710 9740 9770 9800 9830 9860 9890 9920 9950 9980 10000

Obszar: 280 320 350 380 410 440 470 500 530 560 590 620 650 680 710 740 770 800 830 860 890 920 950 980 1010 1040 1070 1100 1130 1160 1190 1220 1250 1280 1310 1340 1370 1400 1430 1460 1490 1520 1550 1580 1610 1640 1670 1700 1730 1760 1790 1820 1850 1880 1910 1940 1970 2000 2030 2060 2090 2120 2150 2180 2210 2240 2270 2300 2330 2360 2390 2420 2450 2480 2510 2540 2570 2600 2630 2660 2690 2720 2750 2780 2810 2840 2870 2900 2930 2960 2990 3020 3050 3080 3110 3140 3170 3200 3230 3260 3290 3320 3350 3380 3410 3440 3470 3500 3530 3560 3590 3620 3650 3680 3710 3740 3770 3800 3830 3860 3890 3920 3950 3980 4010 4040 4070 4100 4130 4160 4190 4220 4250 4280 4310 4340 4370 4400 4430 4460 4490 4520 4550 4580 4610 4640 4670 4700 4730 4760 4790 4820 4850 4880 4910 4940 4970 5000 5030 5060 5090 5120 5150 5180 5210 5240 5270 5300 5330 5360 5390 5420 5450 5480 5510 5540 5570 5600 5630 5660 5690 5720 5750 5780 5810 5840 5870 5900 5930 5960 5990 6020 6050 6080 6110 6140 6170 6200 6230 6260 6290 6320 6350 6380 6410 6440 6470 6500 6530 6560 6590 6620 6650 6680 6710 6740 6770 6800 6830 6860 6890 6920 6950 6980 7010 7040 7070 7100 7130 7160 7190 7220 7250 7280 7310 7340 7370 7400 7430 7460 7490 7520 7550 7580 7610 7640 7670 7700 7730 7760 7790 7820 7850 7880 7910 7940 7970 8000 8030 8060 8090 8120 8150 8180 8210 8240 8270 8300 8330 8360 8390 8420 8450 8480 8510 8540 8570 8600 8630 8660 8690 8720 8750 8780 8810 8840 8870 8900 8930 8960 8990 9020 9050 9080 9110 9140 9170 9200 9230 9260 9290 9320 9350 9380 9410 9440 9470 9500 9530 9560 9590 9620 9650 9680 9710 9740 9770 9800 9830 9860 9890 9920 9950 9980 10000

**MAPA DO CELÓW PLANISTYCZNYCH**  
 GMINY Police

Obszar: 280 320 350 380 410 440 470 500 530 560 590 620 650 680 710 740 770 800 830 860 890 920 950 980 1010 1040 1070 1100 1130 1160 1190 1220 1250 1280 1310 1340 1370 1400 1430 1460 1490 1520 1550 1580 1610 1640 1670 1700 1730 1760 1790 1820 1850 1880 1910 1940 1970 2000 2030 2060 2090 2120 2150 2180 2210 2240 2270 2300 2330 2360 2390 2420 2450 2480 2510 2540 2570 2600 2630 2660 2690 2720 2750 2780 2810 2840 2870 2900 2930 2960 2990 3020 3050 3080 3110 3140 3170 3200 3230 3260 3290 3320 3350 3380 3410 3440 3470 3500 3530 3560 3590 3620 3650 3680 3710 3740 3770 3800 3830 3860 3890 3920 3950 3980 4010 4040 4070 4100 4130 4160 4190 4220 4250 4280 4310 4340 4370 4400 4430 4460 4490 4520 4550 4580 4610 4640 4670 4700 4730 4760 4790 4820 4850 4880 4910 4940 4970 5000 5030 5060 5090 5120 5150 5180 5210 5240 5270 5300 5330 5360 5390 5420 5450 5480 5510 5540 5570 5600 5630 5660 5690 5720 5750 5780 5810 5840 5870 5900 5930 5960 5990 6020 6050 6080 6110 6140 6170 6200 6230 6260 6290 6320 6350 6380 6410 6440 6470 6500 6530 6560 6590 6620 6650 6680 6710 6740 6770 6800 6830 6860 6890 6920 6950 6980 7010 7040 7070 7100 7130 7160 7190 7220 7250 7280 7310 7340 7370 7400 7430 7460 7490 7520 7550 7580 7610 7640 7670 7700 7730 7760 7790 7820 7850 7880 7910 7940 7970 8000 8030 8060 8090 8120 8150 8180 8210 8240 8270 8300 8330 8360 8390 8420 8450 8480 8510 8540 8570 8600 8630 8660 8690 8720 8750 8780 8810 8840 8870 8900 8930 8960 8990 9020 9050 9080 9110 9140 9170 9200 9230 9260 9290 9320 9350 9380 9410 9440 9470 9500 9530 9560 9590 9620 9650 9680 9710 9740 9770 9800 9830 9860 9890 9920 9950 9980 10000

Obszar: 280 320 350 380 410 440 470 500 530 560 590 620 650 680 710 740 770 800 830 860 890 920 950 980 1010 1040 1070 1100 1130 1160 1190 1220 1250 1280 1310 1340 1370 1400 1430 1460 1490 1520 1550 1580 1610 1640 1670 1700 1730 1760 1790 1820 1850 1880 1910 1940 1970 2000 2030 2060 2090 2120 2150 2180 2210 2240 2270 2300 2330 2360 2390 2420 2450 2480 2510 2540 2570 2600 2630 2660 2690 2720 2750 2780 2810 2840 2870 2900 2930 2960 2990 3020 3050 3080 3110 3140 3170 3200 3230 3260 3290 3320 3350 3380 3410 3440 3470 3500 3530 3560 3590 3620 3650 3680 3710 3740 3770 3800 3830 3860 3890 3920 3950 3980 4010 4040 4070 4100 4130 4160 4190 4220 4250 4280 4310 4340 4370 4400 4430 4460 4490 4520 4550 4580 4610 4640 4670 4700 4730 4760 4790 4820 4850 4880 4910 4940 4970 5000 5030 5060 5090 5120 5150 5180 5210 5240 5270 5300 5330 5360 5390 5420 5450 5480 5510 5540 5570 5600 5630 5660 5690 5720 5750 5780 5810 5840 5870 5900 5930 5960 5990 6020 6050 6080 6110 6140 6170 6200 6230 6260 6290 6320 6350 6380 6410 6440 6470 6500 6530 6560 6590 6620 6650 6680 6710 6740 6770 6800 6830 6860 6890 6920 6950 6980 7010 7040 7070 7100 7130 7160 7190 7220 7250 7280 7310 7340 7370 7400 7430 7460 7490 7520 7550 7580 7610 7640 7670 7700 7730 7760 7790 7820 7850 7880 7910 7940 7970 8000 8030 8060 8090 8120 8150 8180 8210 8240 8270 8300 8330 8360 8390 8420 8450 8480 8510 8540 8570 8600 8630 8660 8690 8720 8750 8780 8810 8840 8870 8900 8930 8960 8990 9020 9050 9080 9110 9140 9170 9200 9230 9260 9290 9320 9350 9380 9410 9440 9470 9500 9530 9560 9590 9620 9650 9680 9710 9740 9770 9800 9830 9860 9890 9920 9950 9980 10000

**FOTOKART**  
 POLICZKA Spółka z o.o.  
 ul. Karkonoska 1, 74-200 Polica  
 NIP: 741-442-10-31, KRS: 1424219200  
 REGON: 141898265, Sąd Rejestrowy: XLN 1424219/2000  
 Kapitał zakładowy: 10 000 zł  
 Kierownik: Marek Kowalski  
 Adres e-mail: biuro@fotokart.pl  
 Telefon: (71) 624 11 11