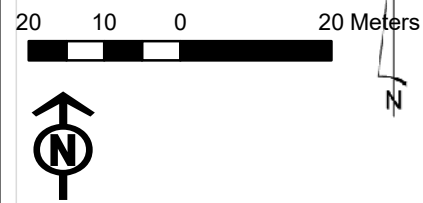


# Miejscowy plan zagospodarowania przestrzennego pn. "Miasto Police i Okolice"

Załącznik nr 2  
do Uchwały Nr .....  
Rady Miejskiej w Policach  
z dnia .....



skala 1:1000

**POLICE**  
**OBSZAR B**

## MAPA DO CELÓW PLANISTYCZNYCH

**OBIEKT:** Obszar\_B\_PoliceWroblewskiego  
Działka: 89/12, 89/13, 89/14, 90/11, 318/23, 318/25,  
318/29, 318/36, 318/37, 318/38, 318/43, 318/54,  
318/59, 318/60, 318/70, 318/71, 730, 3132/1, 3132/5  
Obręb: 0009 - Nr 9 Police  
Gmina: Police - miasto  
Powiat: 3211 Policki  
Województwo: 32 Zachodniopomorskie

SKALA: 1:1000

Układ współrzędnych: 2000s5  
Poziom odniesienia wysokości: Kronsztadt 86

Mapę do celów planistycznych sporządzono przy wykorzystaniu  
mapy zasadniczej w skali 1:500 sekcje: 5.203.17.22.4.3,  
5.203.17.22.4.4 (w układzie lokalnym: 3176-10-02 b7, 3176-10-02 b17)

Wykonano na podstawie restra mapy zasadniczej który zeskanowano,  
wykonano jego kalibrację i dokonano opracowanie cyfrowe.  
Kopia mapy zasadniczej została wykonana w dniu 2022-07-06.  
Granice i nr działek ewidencyjnych według danych WGKIK SP  
w Policach, z dnia 2022-07-06.

Identyfikator zgłoszenia: GK.6640.1917.2022



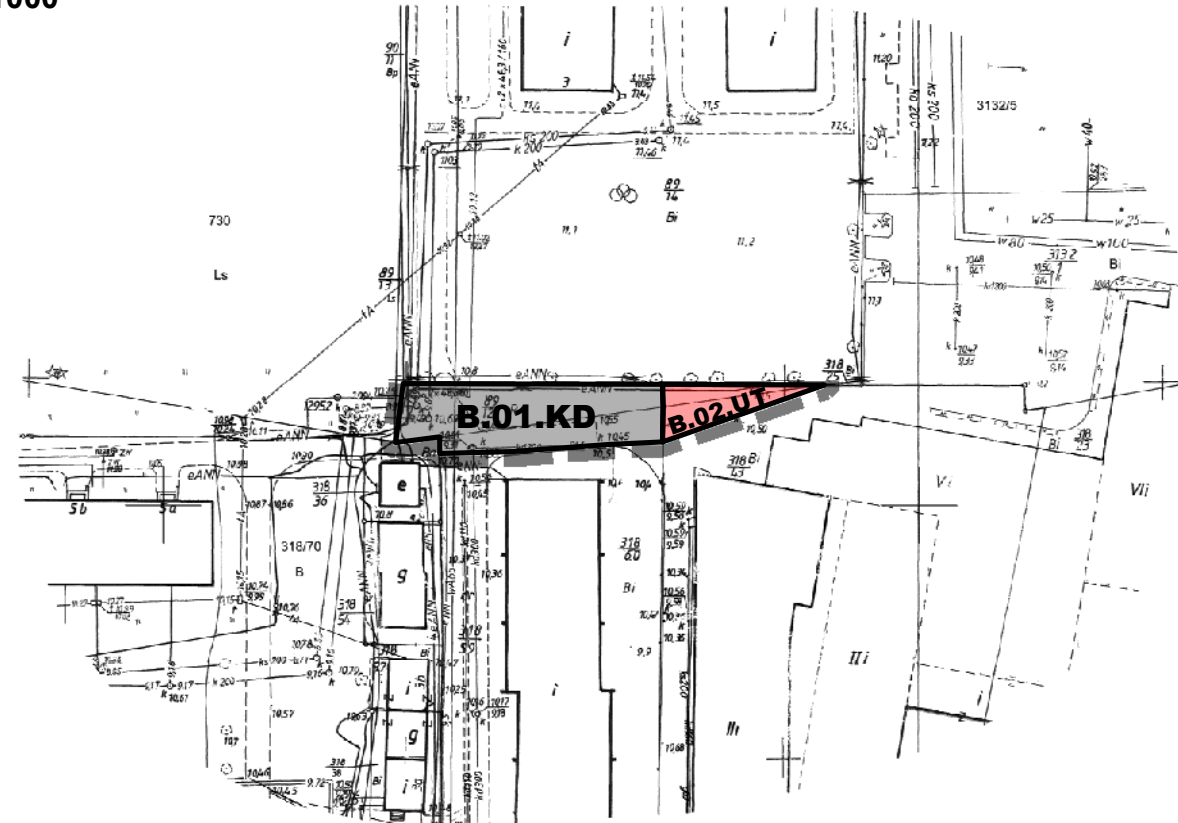
Ks.rob.: 1559

**FOTOKART Spółka z o.o.**

ul. Cyryla i Metodęgo 9a; 71-541 SZCZECIN  
ul. Kuźnicka 1, Zakłady Chemiczne Police, 72-100 Police  
ul. Fińska 1A/7; 72-602 ŚWINOUJŚCIE  
ul. Kosutha 11; 40-844 KATOWICE  
tel. (091) 455-30-72; fax. (091) 43-43-676  
fotokart@fotokart.pl; www.fotokart.pl

Kierownik roboty:

inż. Grzegorz Iwaszko  
upr. zawodowe nr 16260



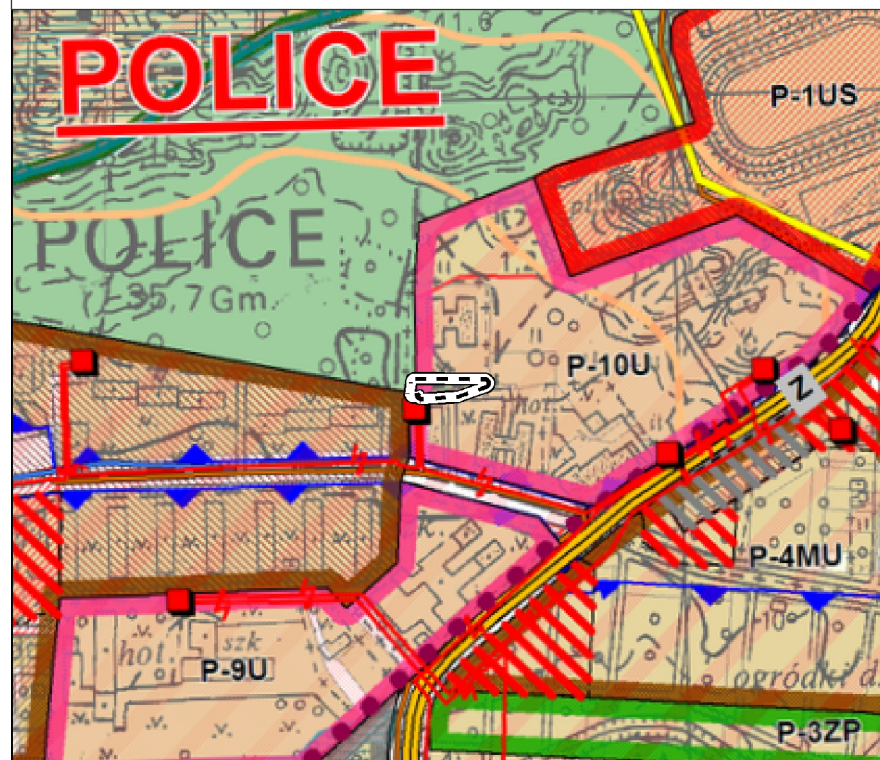
## Oznaczenia:

- granica obszaru objętego planem miejscowym
- linia rozgraniczająca tereny o różnym przeznaczeniu lub różnych zasadach zagospodarowania

## przeznaczenie terenów

- KD teren komunikacji drogowej
- UT teren usług turystyki

## WYRYS ZE STUDIUM UWARUNKOWAŃ I KIERUNKÓW ZAGOSPODAROWANIA PRZESTRZENNEGO GMINY POLICE



1:1000

## USTALENIA STUDIUM:

- U P-10U:  
usługi nieuciążliwe – usługi zdrowia - szpital,  
usługi oświaty i wychowania, hotel, inne,  
- dopuszcza się pozostawienie istniejącego  
zespołu garaży.

## Oznaczenia

- obszar objęty sporządzeniem planu miejscowego (obszar B)