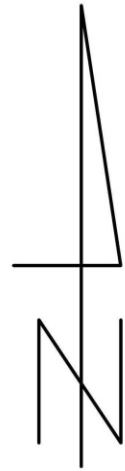
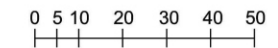


MIEJSCOWY PLAN ZAGOSPODAROWANIA PRZESTRZENNEGO GMINY POLICE - TZW. "TANOWO" OSADA DOBIESZCZYN

RYSUNEK NR 32

SKALA 1:1000



ZAŁĄCZNIK NR30

ZAŁĄCZNIK NR30

ZAŁĄCZNIK Nr 32
DO UCHWAŁY NR XX/144/2012
RADY MIEJSKIEJ W POLICACH
Z DNIA 22 MAJA 2012 roku

Gmina Police
Obreb Zalesie

LEGENDA

Granice:

	granica opracowania w skali 1:1000
	obszar specjalnej ochrony ptaków Natura 2000 PLB320014 Ostoja Wkrzańska
	obszar specjalnej ochrony ptaków Natura 2000 PLB320006 Jezioro Świdwie
	linie rozgraniczające terenów elementarnych (o różnym przeznaczeniu lub różnych zasadach zagospodarowania)

Przeznaczenie terenów:

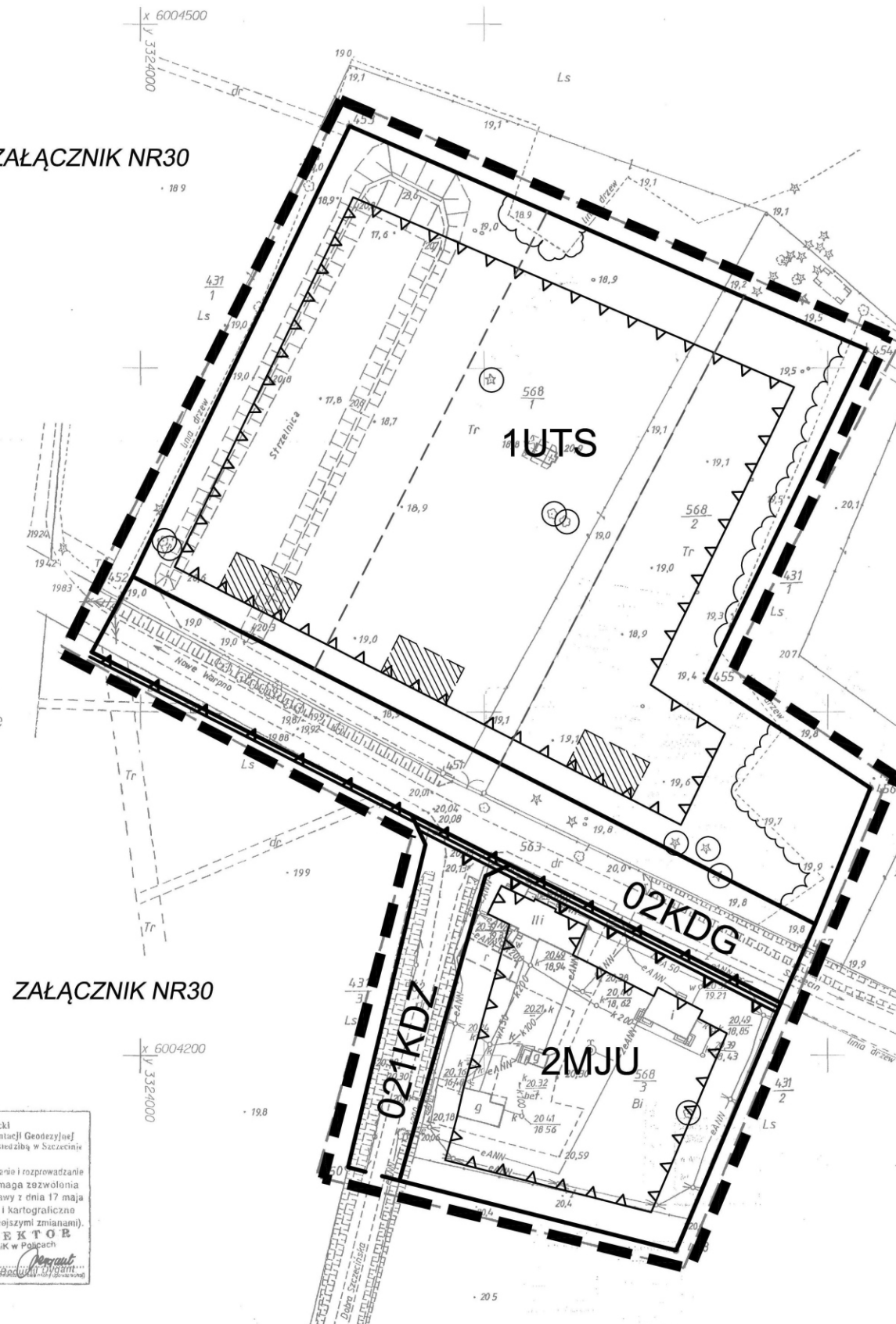
MJU	zabudowa mieszkaniowa jednorodzinna z usługami nieuciążliwymi
UTS	usługi turystyczne z urządzeniami sportowo-rekreacyjnymi
KDG	droga klasy głównej
KDZ	droga klasy zbiorczej

Zasady zagospodarowania:

	nieprzekraczalna linia zabudowy
	zasada lokalizacji zabudowy usługowej
	zieleń do utrzymania
	proponowany podział na działki

Gmina Police
Obreb Zalesie

ZAŁĄCZNIK NR30



ARKUSZ 26

OBIEKT: Dobieszczyn gm. Police obr. Zalesie woj.: zachodniopomorskie	"GEO-TOP" Spółka z o.o. Geodzyja-Handel-Usługi 72-010 Police ul. Tanowska 18 tel.(091) 31-78-815 tel./fax (091) 31-79-722
SKALA 1:1000	
Wykonano metodą: wykreślono na planrze.	
Reprodukcja "GEO-TECH" Stargard Szcz. tel.(091) 578-49-34	
Kierownik robót: mgr Inż. M. Szolomicki Up. Zaw. Nr 3383	Wykonano w ramach robót geodezyjnych Ldż. KERG 9/1/2001 zgłoszonej w PODGIK w Policach z siedzibą w Szczecinie
1. mapy zasadniczej w skali 1:1000 nr arkusza 330.444.034 2. danych branżowych części uzbrojenia podziemnego 3. pomiaru dodatkowych elementów (węzła-węzła, drzewostan) 4. opracowania geodezyjno-technicznego planu zagospodarowania-przeznaczenia terenów (regulacja funkcji-uzyska)	
Na niniejszym wdrńniku wykazano następujące projekty obiektów budowlanych w tym uzbrojenia podziemnego terenu: 1. ZUD brak 2. 3. 4.	
Informacje dodatkowe: 1. --- - zakres pomiaru 2. Mapa sporządzona zgodnie z obowiązującymi przepisami. 3. Redakcja znaków zgodna z Instrukcją techniczną K-1. Mapa zasadnicza z 1981 r. 4. Mapa nadoje się do celów projektowych. 5. Stopień kartometryczności wdrńnika jest zgodny z przepisami Instrukcji technicznej K-1. Podstawowa Mapa Kraju.	
Uzbrojenie podziemne opracowano na podstawie: 1. danych branżowych - z literą B 2. pośredniego ustalenia przebiegu aparatury elektromagnetycznej - z literą A 3. bezpośrednich pomiarów powykonawczych - bez litery W związku z tym w częściach I i 2 nie gwarantuje się kompletności, a dokładności położenia uzbrojenia jest niższa od dokładności kartometrycznej mapy.	Wszystkie trwałe obiekty budowlane podlegają wytyczeniu przez jednostkę wykonawstwa geodezyjnego. Wpisano do rejestru wdrńników w:
Aktualność wdrńnika na dzień: 2001.08.29	
Police, dnia 2001.08.30	Kierownik jednostki wykonawstwa geodezyjnego mgr Inż. M. Szolomicki nr. upr. zaw. 3383

Starosta Policji
Powiatowy Urząd Dokumentacji Geodezyjnej i Kartograficznej w Policach z siedzibą w Szczecinie
w obszarze oznaczonym linią zakresem
dokonano aktualizacji treści mapy zasadniczej
dokumenty z pomiaru uzupełniającego zostały do
zasobu powiatowego w dniu 09.09.2001
i zawiadomiono pod nr 09.09.2001
W niniejszej mapie może służyć do celów projektowych
Projektowane obiekty budowlane wymagają pozwolenia
na budowę podlegają wytyczeniu i instalacji przez jednostkę
przez jednostkę uprawnioną do wykonywania geodezyjnych
Szczecin, dn. 09.09.2001
mgr inż. Bogumił Dygala

Starosta Policji
Powiatowy Urząd Dokumentacji Geodezyjnej i Kartograficznej w Policach z siedzibą w Szczecinie
Reprodukcja, rozpowszechnianie i rozprowadzanie niniejszego dokumentu wymaga zezwolenia o którym mowa w art. 18 ustawy z dnia 17 maja 1989r. - Prawo geodezyjne i kartograficzne (Dz. U. nr 30 poz. 183 z późniejszymi zmianami).
D Y R E K T O R
PODGIK w Policach
Szczecin, dn. 09.09.2001

Punkty geodezyjne o numerach brak podlegają ochronie art. 1 pkt. 3. Ustawy "Prawo geodezyjne i kartograficzne" (Dz. U. z 1989r. Nr 30 poz. 183 z późniejszymi zmianami)