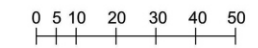
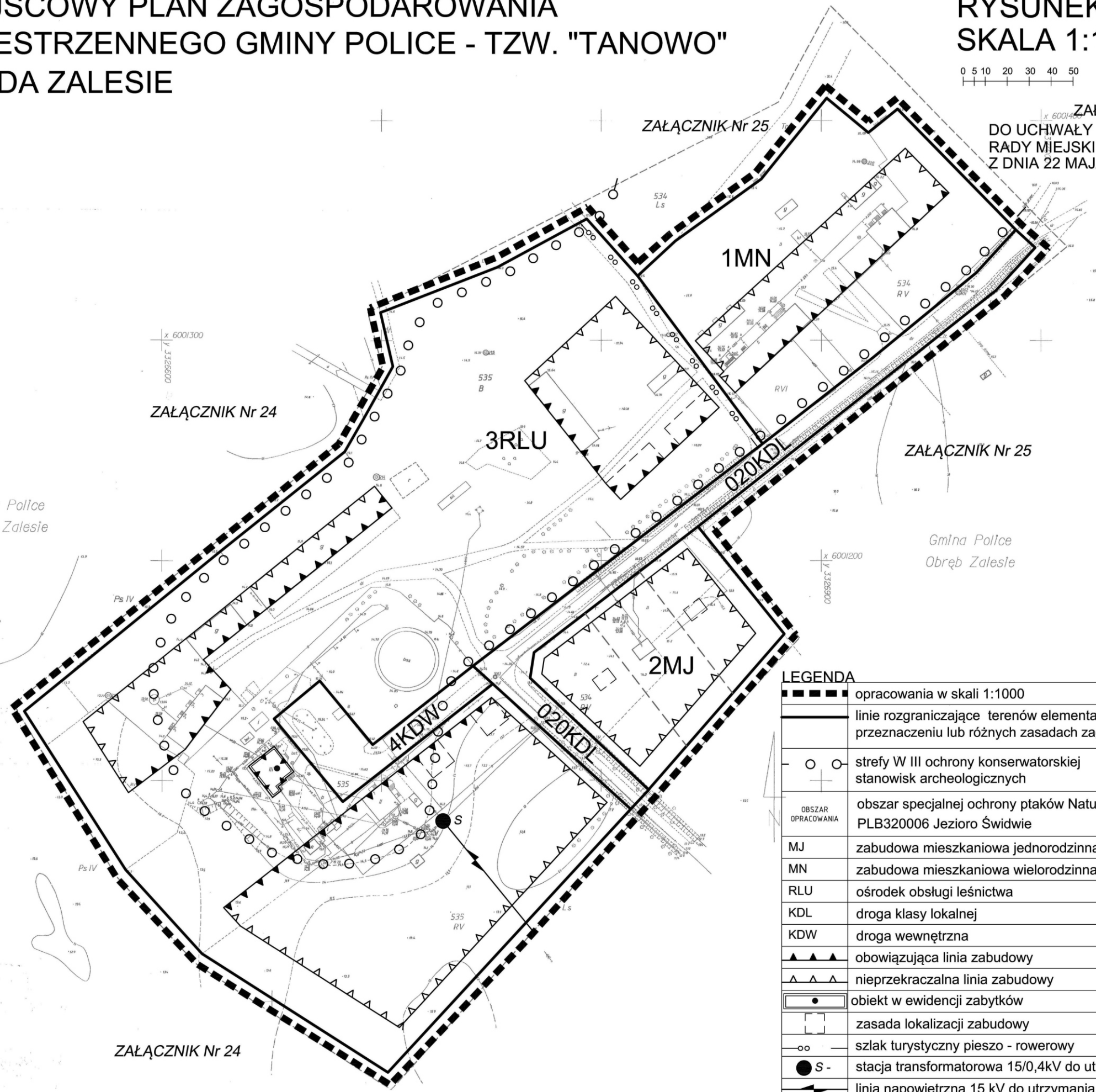
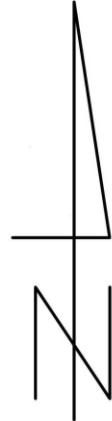


# MIEJSCOWY PLAN ZAGOSPODAROWANIA PRZESTRZENNEGO GMINY POLICE - TZW. "TANOWO" OSADA ZALESIE

RYSUNEK NR 26  
SKALA 1:1000



ZAŁĄCZNIK Nr 26  
DO UCHWAŁY NR XX/144/2012  
RADY MIEJSKIEJ W POLICACH  
Z DNIA 22 MAJA 2012 roku



ARKUSZ 28 przeskalowano z mapy 1:500

OBIEKT: Zalesie gm. Police obr. Zalesie woj. zachodniopomorskie	"GEO-TOP" Spółka z.o.o Geodezja-Handel-Usługi 72-010 Police ul. Tanowska 18 tel.(091) 31-78-815 tel./fax (091) 31-79-722
SKALA 1:1000	
Wykonano metodą: wykreślono na planie.	
Reprodukcja "GEO-TECH" Stargard Szcz. tel.(091) 578-49-34	
Kierownik robót: mgr Inż. M. Szolimicki Up.Zaw.Nr 3383	Wykonano w ramach Pracoby geodezyjnej Ldz.KER6 973/2001 zgłoszonej w PODGIK w Policach z siedzibą w Szczecinie
<p>1. mapy zasadniczej w skali 1:500 nr arkuszy 330.444.2031.2032.2033.2034 2. danych branżowych części uzbrojenia podziemnego 3. pomiaru dodatkowych elementów (węzła wejściowy drzewostan) 4. opracowania geodezyjnego elementu planu zagospodarowania przestrzennego</p> <p>Na niniejszym witrynie wykazano następujące projekty obiektów budowlanych w tym uzbrojenia podziemnego terenu:</p> <ol style="list-style-type: none"> <li>1. ZUD brak</li> <li>2.</li> <li>3.</li> <li>4.</li> </ol>	
<p>Informacje dodatkowe:</p> <ol style="list-style-type: none"> <li>1. — — zakres pomiaru</li> <li>2. Mapa sporządzona zgodnie z obowiązującymi przepisami.</li> <li>3. Redakcja znaków zgodna z instrukcją techniczną K-1 Mapa zasadnicza z 1981 r.</li> <li>4. Mapa nadesłała do celów projektowych.</li> <li>5. Słupki kartometryczności witriny. Jest zgodny z przepisami Instrukcji technicznej K-1 Podstawowe Mapa Kraj.</li> </ol>	
Uzbrojenie podziemne opracowano na podstawie:	Wszystkie trwałe obiekty budowlane podlegają wyliczeniu przez jednostkę wykonawstwa geodezyjnego.
1. danych branżowych - z literą B 2. pośredniego ustalenia przebiegu aparatury elektromagnetycznej - z literą A 3. bezpośrednich pomiarów powykonawczych - bez litery	Wpisano do rejestru witrin w:
W związku z tym w czipach 1 i 2 nie gwarantujemy ścisłości, a dokładność położenia uzbrojenia jest niższa od dokładności kartometrycznej mapy.	Starosta Powiatu POLICACH w Policach w dniu 08.08.2011 Nr 418/13107
Aktualność witriny na dzień: 2010.08.29	
Police, data: 2010.08.30	Kierownik Jednostki wykonawstwa geodezyjnego mgr Inż. M. Szolimicki nr upr. zaw. 3383

Starosta Powiatu Polickiego  
Powiatu w Policach  
W obszarze oznaczonym linią  
dokonano aktualizacji treści mapy zasadniczej  
Dokumenty z pomiaru uzupełniającego  
do zasobu powiatowego w dniu 08.08.2011  
nr 418/13107

Starosta Powiatu Polickiego  
Powiatu w Policach  
Rozbudowanie, rozpoznanie i rozprawienie  
niniejszego dokumentu wymaga zezwolenia  
o którym mowa w art. 18 ustawy z dnia 17 maja  
1989r. - Prawo geodezyjne i kartograficzne  
(Dz. U. nr 40 poz. 163 z późniejszymi zmianami).

DYREKTOR  
Powiatu w Policach  
Szczecin, dn. 08.08.2011  
mgr Inż. M. Szolimicki

LEGENDA	
	opracowania w skali 1:1000
	linie rozgraniczające terenów elementarnych (o różnym przeznaczeniu lub różnych zasadach zagospodarowania)
	strefy w III ochrony konserwatorskiej stanowisk archeologicznych
	obszar specjalnej ochrony ptaków Natura 2000 PLB320006 Jezioro Świdwie
	zabudowa mieszkaniowa jednorodzinna
	zabudowa mieszkaniowa wielorodzinna
	ośrodek obsługi leśnictwa
	droga klasy lokalnej
	droga wewnętrzna
	obowiązująca linia zabudowy
	nieprzekraczalna linia zabudowy
	obiekt w ewidencji zabytków
	zasada lokalizacji zabudowy
	szlak turystyczny pieszo - rowerowy
	stacja transformatorowa 15/0,4kV do utrzymania
	linia napowietrzna 15 kV do utrzymania
	proponowany podział na działki

ZAŁĄCZNIK Nr 24