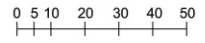


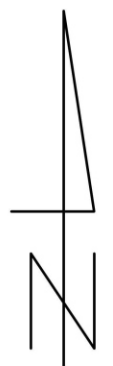
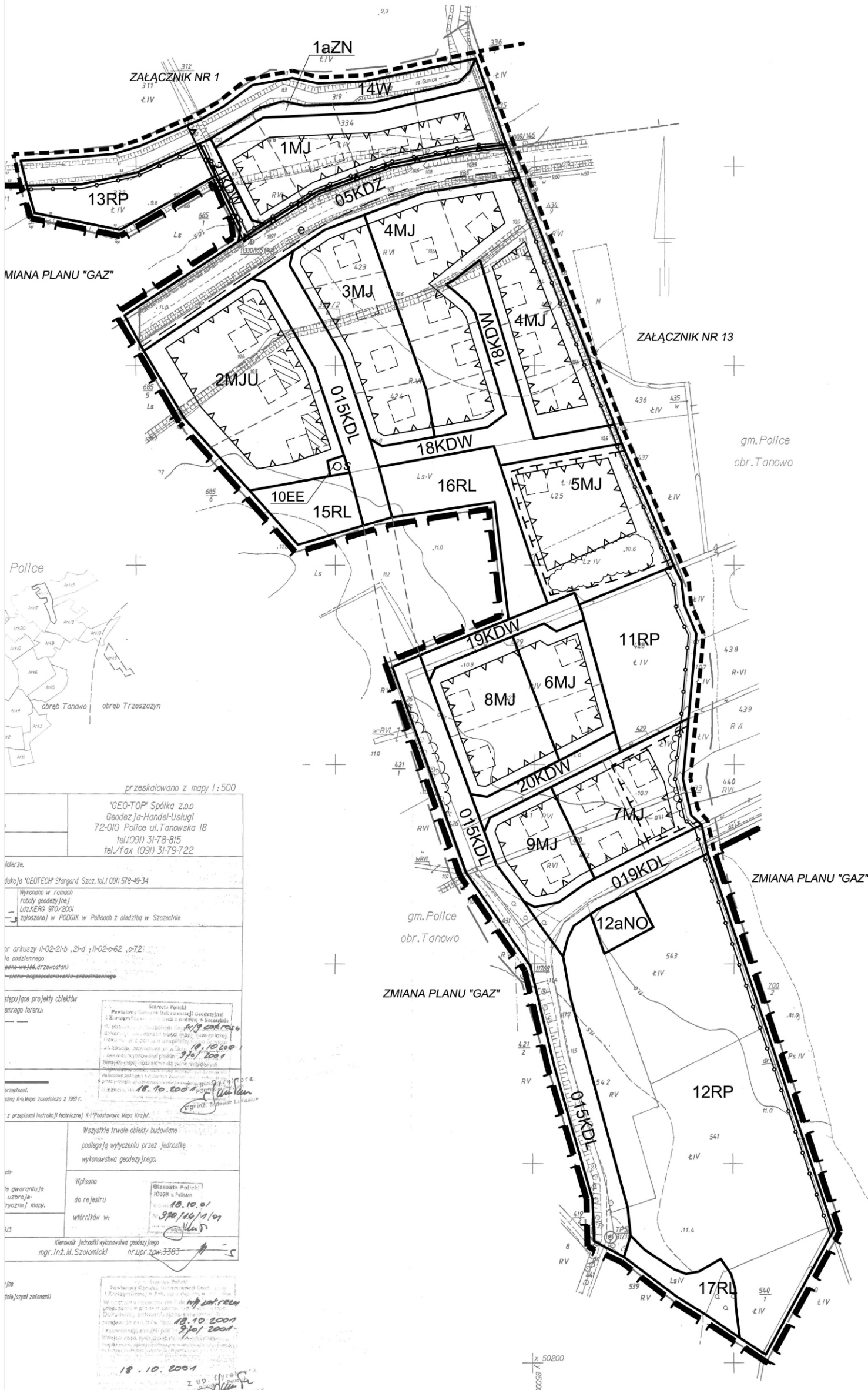
MIEJSCOWY PLAN ZAGOSPODAROWANIA PRZESTRZENNEGO GMINY POLICE - TZW. "TANOWO"

RYSUNEK NR 14

SKALA 1:1000



ZAŁĄCZNIK Nr14
DO UCHWAŁY NR XX/144/2012
RADY MIEJSKIEJ W POLICACH
Z DNIA 22 MAJA 2012 roku



LEGENDA

Granice:

	obszaru objętego planem
	opracowania w skali 1:1000
	obszar specjalnej ochrony ptaków Natura 2000 PLB320014 Ostoja Wkrzańska
	linie rozgraniczające terenów elementarnych (o różnym przeznaczeniu lub różnych zasadach zagospodarowania)
	terenu ochrony pośredniej ujęcia wody

Przeznaczenie terenów:

MJ	zabudowa mieszkaniowa jednorodzinna
MJU	zabudowa mieszkaniowa jednorodzinna z usługami nieuciążliwymi
EE	urządzenia elektroenergetyczne
ZN	zielen niska
RL	lasy
W	wody powierzchniowe
RP	grunty rolne
NO	urządzenia kanalizacyjne
KDZ	droga klasy zbiorczej
KDL	droga klasy lokalnej
KDW	droga wewnętrzna

Zasady zagospodarowania:

	nieprzekraczalna linia zabudowy
	zasada lokalizacji zabudowy mieszkalnej
	zasada lokalizacji zabudowy usługowej
	zielen do utrzymania
	proponowany podział na działki
	linia elektroenergetyczna 15kv kablowa projektowana
	stacja transformatorowa 15/0,4kV projektowana
	strefa trudnych warunków gruntowo - wodnych

przeskalowano z mapy 1:500

"GEO-TOP" Spółka z o.o.
Geodezja-Handel-Usługi
72-010 Police ul. Tanowska 18
tel.(091) 31-78-815
tel./fax (091) 31-79-722

Wzrost: 18.10.2001
Data: 18.10.2001
Data: 18.10.2001
Data: 18.10.2001

mgr. inż. M. Szolomicki nr upraw. 3363