

# PROGNOZA ODDZIAŁYWANIA NA ŚRODOWISKO MIEJSCOWEGO PLANU ZAGOSPODAROWANIA PRZESTRZENNEGO pn.: „MIASTO POLICE I OKOLICE”

skala 1:1000




załącznik nr 1 – obszar A, Police








50 25 0 50 Meters

**POLICE  
OBSZAR A**

## SKUTKI REALIZACJI ZAPISÓW PLANU

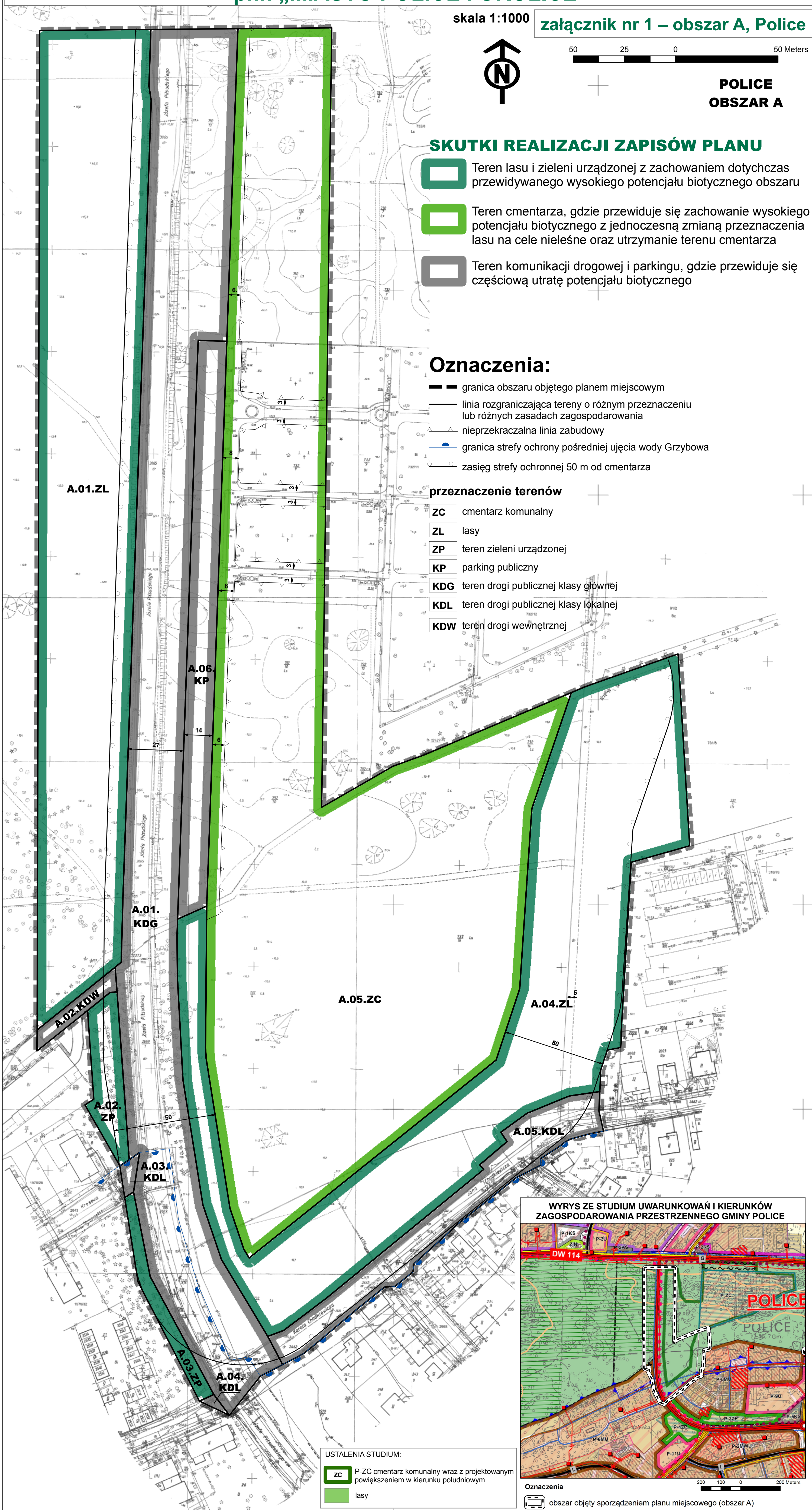
-  Teren lasu i zieleni urządzonej z zachowaniem dotychczas przewidywanego wysokiego potencjału biotycznego obszaru
-  Teren cmentarza, gdzie przewiduje się zachowanie wysokiego potencjału biotycznego z jednoczesną zmianą przeznaczenia lasu na cele nieleśne oraz utrzymanie terenu cmentarza
-  Teren komunikacji drogowej i parkingu, gdzie przewiduje się częściową utratę potencjału biotycznego

## Oznaczenia:

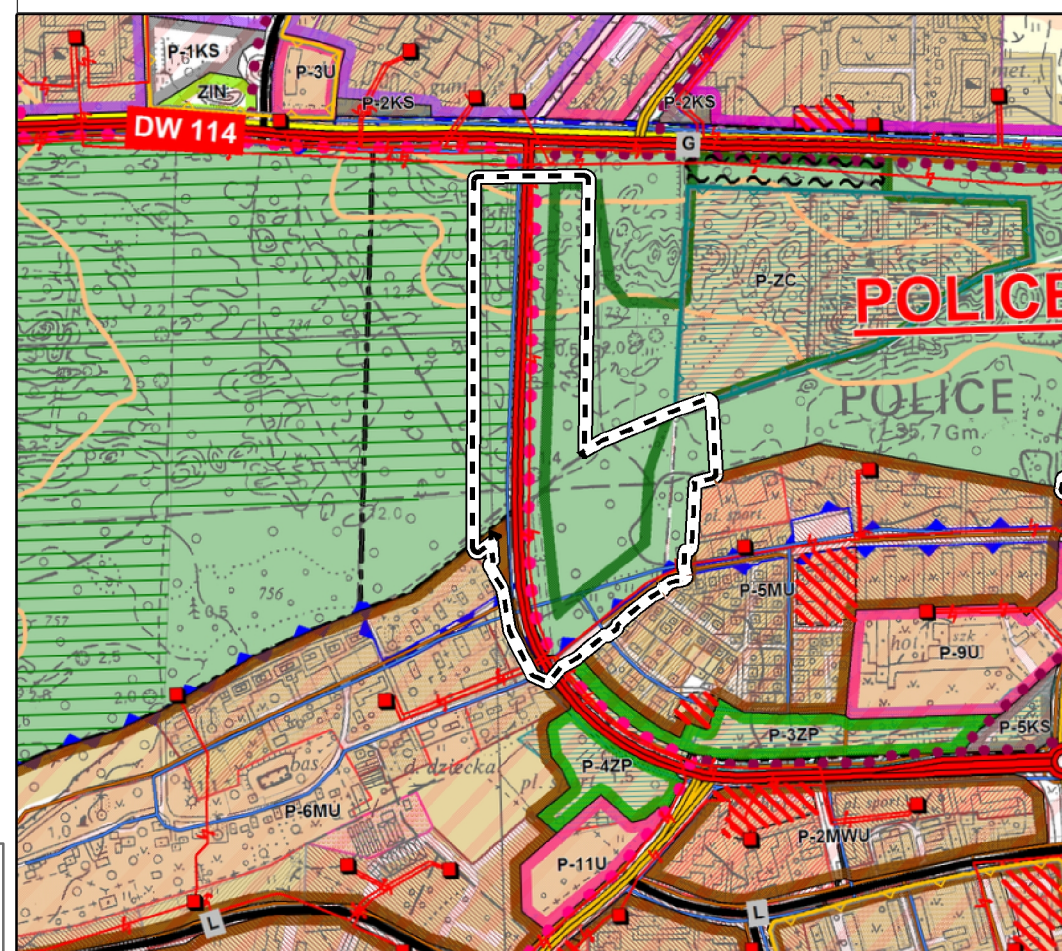
-  granica obszaru objętego planem miejscowym
-  linia rozgraniczająca tereny o różnym przeznaczeniu lub różnych zasadach zagospodarowania
-  nieprzekraczalna linia zabudowy
-  granica strefy ochrony pośredniej ujęcia wody Grzybowa
-  zasięg strefy ochronnej 50 m od cmentarza

## przeznaczenie terenów



- ZC** cmentarz komunalny
- ZL** lasy
- ZP** teren zieleni urządzonej
- KP** parking publiczny
- KDG** teren drogi publicznej klasy głównej
- KDL** teren drogi publicznej klasy lokalnej
- KDW** teren drogi wewnętrznej




## WYRYS ZE STUDIUM UWARUNKOWAŃ I KIERUNKÓW ZAGOSPODAROWANIA PRZESTRZENNEGO GMINY POLICE



## USTALENIA STUDIUM:

-  P-ZC cmentarz komunalny wraz z projektowanym powiększeniem w kierunku południowym
-  lasy

## Oznaczenia

-  obszar objęty sporządzeniem planu miejscowego (obszar A)