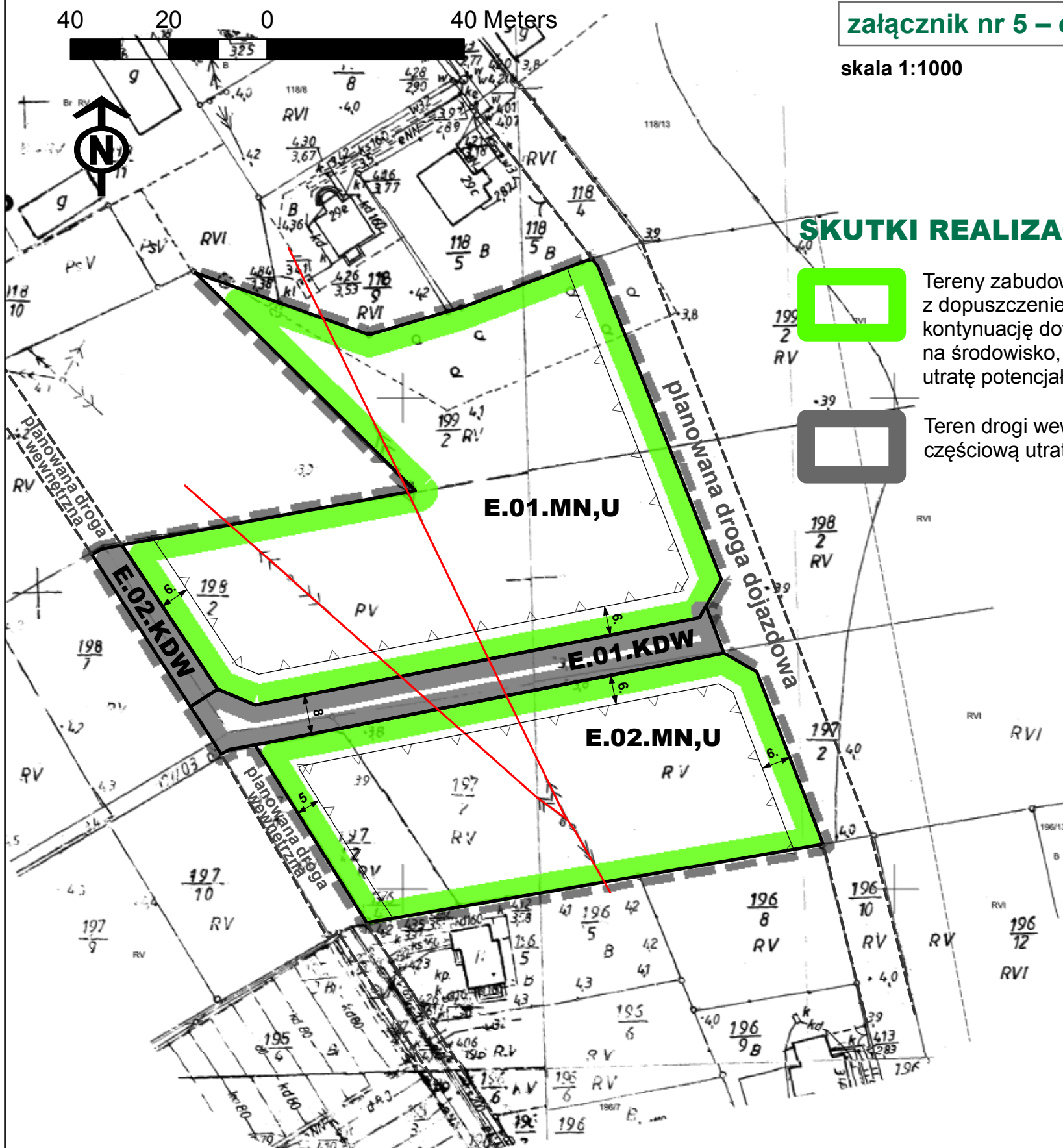


PROGNOZA ODDZIAŁYWANIA NA ŚRODOWISKO MIEJSCOWEGO PLANU ZAGOSPODAROWANIA PRZESTRZENNEGO pn.: „MIASTO POLICE I OKOLICE”

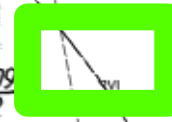
załącznik nr 5 – obszar E, Niekończycza

skala 1:1000

NIEKOŃCZYCA OBSZAR E



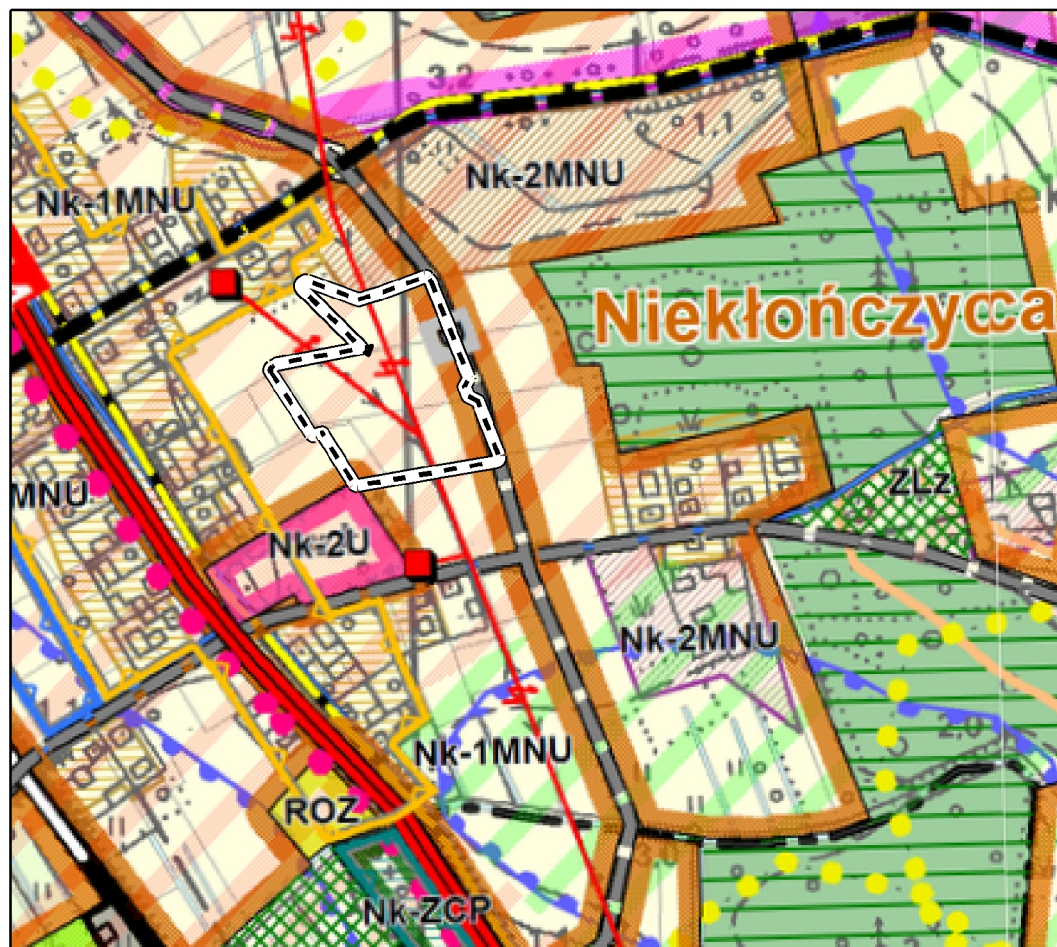
SKUTKI REALIZACJI ZAPISÓW PLANU



Tereny zabudowy mieszkaniowej jednorodzinnej z dopuszczeniem usług, gdzie przewiduje się kontynuację dotychczasowego oddziaływania na środowisko, w tym częściową utratę potencjału biotycznego



Teren drogi wewnętrznej, gdzie przewiduje się częściową utratę potencjału biotycznego



Oznaczenia:

- granica obszaru objętego planem miejscowym
- linia rozgraniczająca tereny o różnym przeznaczeniu lub różnych zasadach zagospodarowania
- nieprzekraczalna linia zabudowy
- napowietrzna linia elektroenergetyczna 15 kV

przeznaczenie terenów

- MN,U teren zabudowy mieszkaniowej jednorodzinnej z dopuszczalną funkcją usługową
- KDW teren drogi wewnętrznej

Oznaczenia

- obszar objęty sporządzeniem planu miejscowego (obszar E)

USTALENIA STUDIUM:

- MNU Nk-1MNU – strefa mieszkalno - usługowa, zabudowa jednorodzinna z dopuszczalnymi usługami nieuciążliwymi