



**PROGNOZA ODDZIAŁYWANIA NA ŚRODOWISKO
MIEJSCOWEGO PLANU ZAGOSPODAROWANIA PRZESTRZENNEGO
W CZĘŚCI DOTYCZĄCEJ GMINY POLICE, PN. „GMINA PÓŁNOC”
załącznik nr 9 – obszar K; obręb Trzebież**

SKUTKI REALIZACJI ZAPISÓW PLANU

 Tereny zabudowy wielorodzinnej, gdzie przewiduje się zmianę funkcji z zabudowy mieszkaniowej jednorodzinnej z usługami na zabudowę wielorodzinną (zgodnie ze stanem istniejącym) co skutkować będzie lokalnym, niewielkim wzrostem dotychczas planowanego oddziaływania na środowisko

 obszar, który został wyłączony z opracowania miejscowego planu w wyniku uwzględnienia uwag złożonych podczas pierwszego wyłożenia projektu planu do publicznego wglądu

Na mapie do celów projektowych wykazano następujące uzgodnione przez ZUDP projekty sieci uzbrojenia terenu:

BRAK

Informacje dodatkowe

- zakres opracowania
- Redakcja znaków zgodna z Rozporządzeniem MAiC z dnia 02.11.2015r. (Dz. U. 2015 nr 0 poz. 2028)
- Mapa nadaje się do celów projektowych w zakresie pomiaru.
- Stopień kartometryczności mapy do celów projektowych jest zgodny z Rozporządzeniem MSWiA z dnia 9.11.2011 r. (Dz.U. 2011 nr 263 poz. 1572)
- Wszystkie trwałe obiekty budowlane podlegają wytyczeniu przez jednostkę wykonawstwa geodezyjnego.
- Nie wyklucza się istnienia w terenie również uzbrojenia, o którym brak było informacji branżowych i nie zostały odnalezione w terenie w czasie inwentaryzacji geodezyjnej.
- Mapa nie zgodna z art §79 ust.5 rozporządzenia MSWiA z dnia 9.11.2011r. (Dz.U. 2011 nr 263 poz. 1572). nie nadaje się do projektowania budynków w odległości mniejszej niż 4,00m od granicy nieruchomości
- Nie wykonano czynności określonych w §80 ust. 4 rozporządzenia MSWiA z dnia 9.11.2011 r. (Dz. U. Nr 263, poz. 1572)
- Udostępnianie i rozpowszechnianie otrzymanych materiałów jest zabronione: art.18 Ustawy Prawo Geodezyjne i Kartograficzne (Dz. U. z 2010 r. nr 193, poz. 1287 ze zm.)
- Mapę do celów planistycznych sporządzono przy wykorzystaniu arkuszy mapy zasadniczej w skali 1:500 w układzie "1965" sekcje: 331.314.213.1, 331.314.213.3
- W zakresie mapy znajdują się budynki których położenie określono w procesie dygitalizacji analogowej mapy ewidencyjnej.

Uzbrojenie podziemne opracowano na podstawie:

- danych branżowych - z literą B-
 - pośredniego ustalenia przebiegu aparaturą elektromagnetyczną - z literą A.
 - bezpośrednich pomiarów powykonawczych - bez litery
- W związku z tym w częściach 1 i 2 nie gwarantuje się kompletności, a dokładność położenia uzbrojenia na mapie może być niższa od dokładności kartometrycznej mapy.

Aktualność mapy do celów projektowych na dzień:

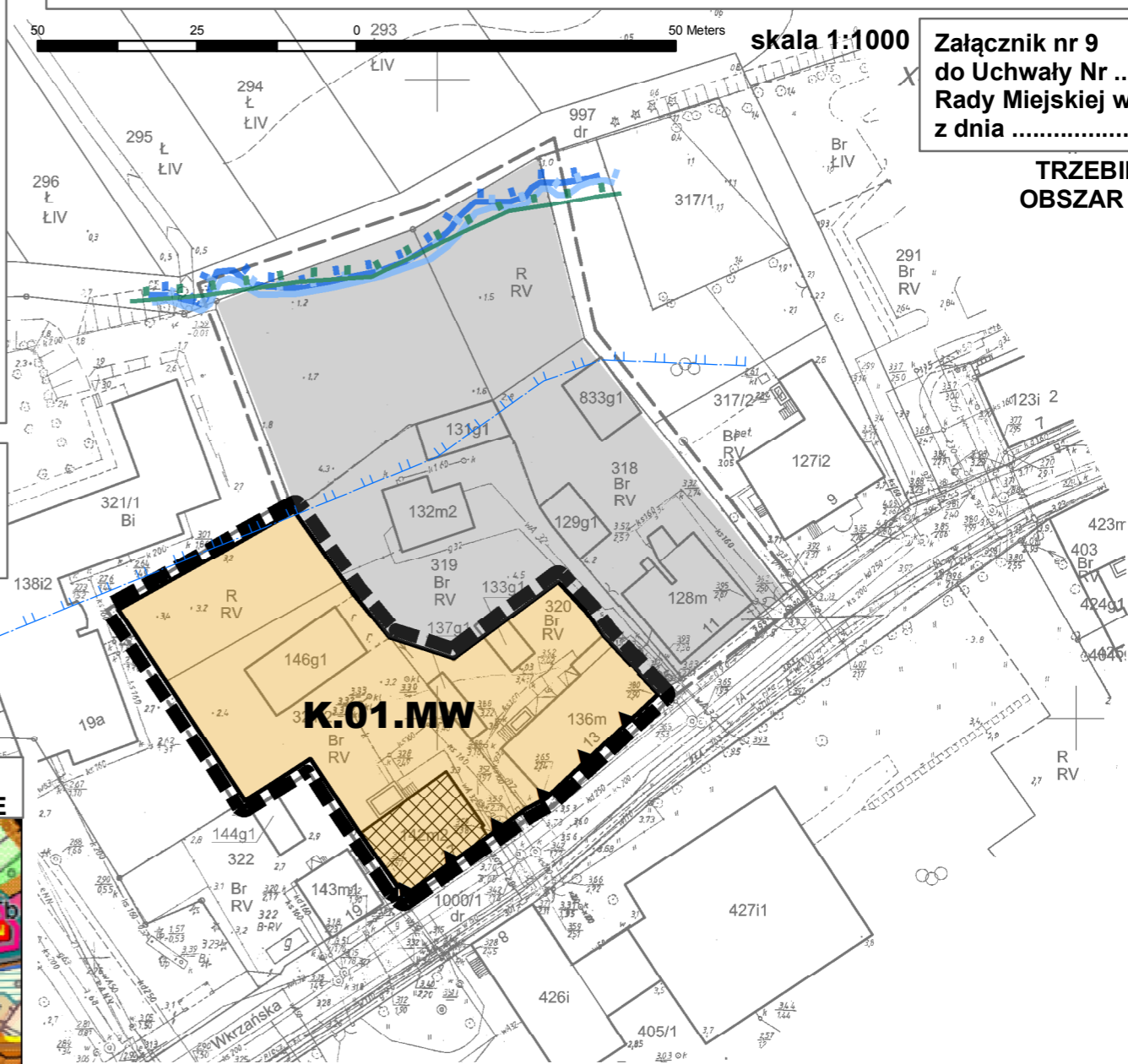
19.11.2018

**MIEJSCOWY PLAN ZAGOSPODAROWANIA PRZESTRZENNEGO
W CZĘŚCI DOTYCZĄCEJ GMINY POLICE PN. "GMINA PÓŁNOC"**

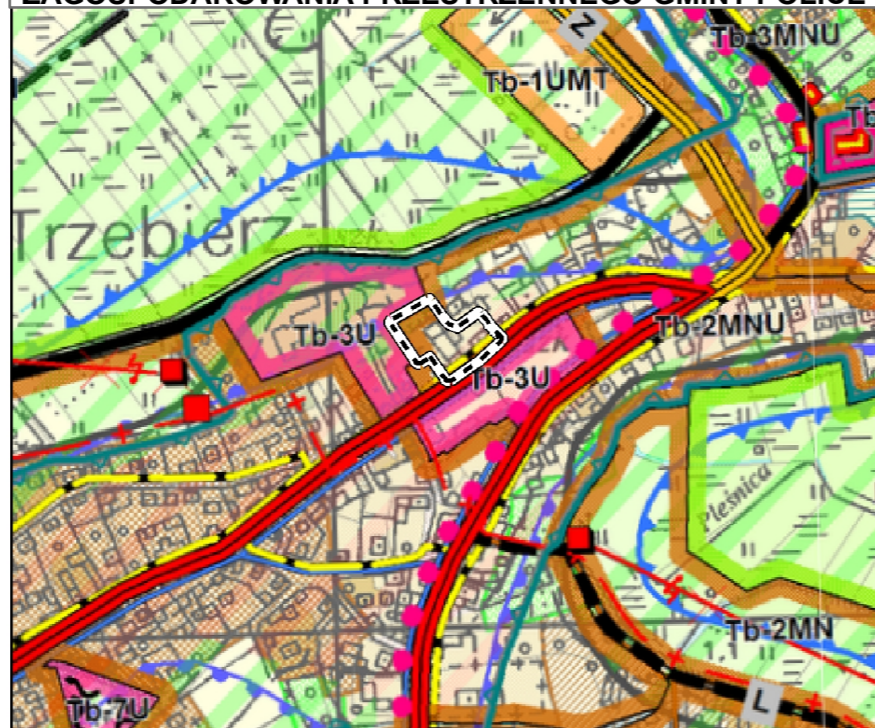
skala 1:1000

Załącznik nr 9
do Uchwały Nr
Rady Miejskiej w Policach
z dnia


**TRZEBIEŻ
OBSZAR "K"**




**WYRYS ZE STUDIUM UWARUNKOWAŃ I KIERUNKÓW
ZAGOSPODAROWANIA PRZESTRZENNEGO GMINY POLICE**












Oznaczenia

 obszar objęty sporządzeniem planu miejscowego (obszar K)

 **MNU** 2MNU – strefa mieszkalno - usługowa, zabudowa jednorodzinna z dopuszczalnymi usługami nieuciążliwymi


ustalenie studium:
na terenach wyznaczonych stref funkcjonalno-przestrzennych dopuszcza się utrzymanie istniejącej zabudowy wielorodzinnej

Oznaczenia

-  granica obszaru objętego planem miejscowym
-  linia rozgraniczająca tereny o różnym przeznaczeniu lub różnych zasadach zagospodarowania
-  obowiązująca linia zabudowy
-  nieprzekraczalna linia zabudowy
-  obiekt ujęty w gminnej ewidencji zabytków
-  zasięg obszaru, na którym prawdopodobieństwo wystąpienia powodzi jest niskie i wynosi 0,2% (raz na 500 lat)
-  zasięg obszaru szczególnego zagrożenia powodzią, gdzie prawdopodobieństwo wystąpienia powodzi jest średnie i wynosi 1% (raz na 100 lat)
-  zasięg obszarów narażonych na zalanie w przypadku całkowitego zniszczenia wału przeciwsztormowego
-  strefa występowania zwierciadła wód gruntowych płycej niż 2 m ppt

cały obszar położony jest w obszarze Natura 2000 "Zalew Szczeciński"
cały obszar położony jest w strefie ochrony układu przestrzennego

przeznaczenie terenu

 **MW** teren zabudowy mieszkaniowej wielorodzinnej