


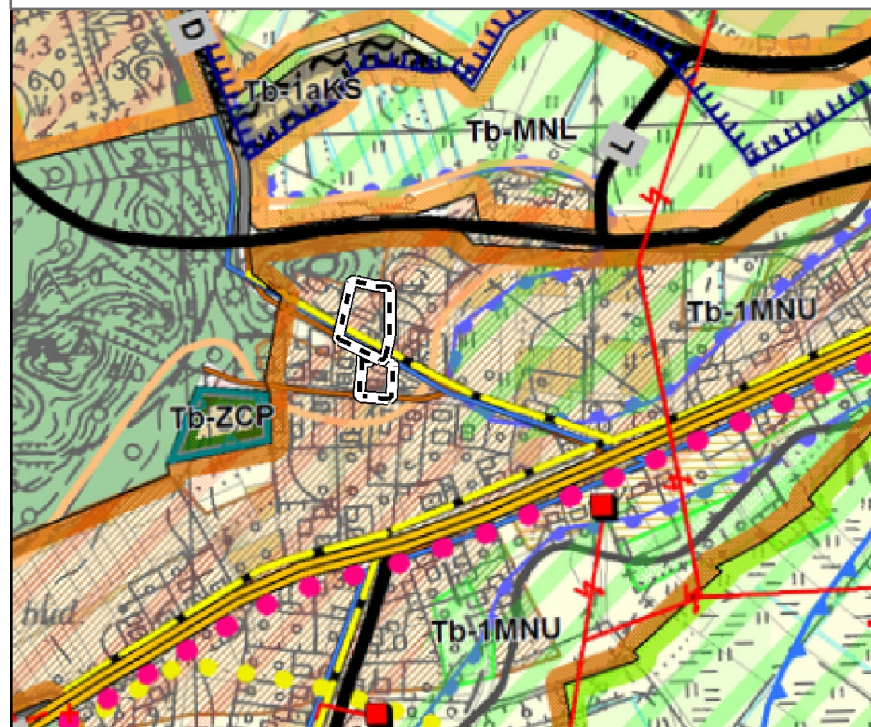
**PROGNOZA ODDZIAŁYWANIA NA ŚRODOWISKO
MIEJSCOWEGO PLANU ZAGOSPODAROWANIA PRZESTRZENNEGO
W CZĘŚCI DOTYCZĄCEJ GMINY POLICE, PN. „GMINA PÓŁNOC”
załącznik nr 4 – obszar D i E; obręb Trzebież**



SKUTKI REALIZACJI ZAPISÓW PLANU

-  Tereny zabudowy mieszkaniowo-usługowej, gdzie przewiduje się kontynuację dotychczasowego oddziaływania na środowisko, w tym częściową utratę potencjału biotycznego nie podowującego degradacji środowiska

Paweł Myłka upr. Nr: 22474 - 1	GK.6640.2677.2018 Zgłoszonej w WGKIK SP w Policach
Mapę do celów projektowych sporządzono przy wykorzystaniu: 1. Mapy zasadniczej w skali 1:1000 sekcje: 5.205.16.10.3	W zakresie opracowania znajdują się punkty osnowy geodezyjnej nr: BRAK
2. Danych branżowych części uzbrojenia podziemnego- 3. Pomiaru zieleni wysokiej i pomników przyrody oraz pomiaru innych obiektów wskazanych przez projektanta 4. Opracowanych geodezyjnie elementów planu zagospodarowania-przestrzennego (linie rozgraniczające, linie regulacyjne, osie ulic)	podlegające ochronie na podst. art.15, art.48 ust.1 pkt 3 ustawy Prawo geodezyjne i kartograficzne Granice i nr działek ewidencyjnych według danych WGKIK SP w Policach, 16.11.2018 r.
Na mapie do celów projektowych wykazano następujące uzgodnione przez ZUDP projekty sieci uzbrojenia terenu: BRAK	Rejestracja:
Informacje dodatkowe 1. zakres opracowania 2. Redakcja znaków zgodna z Rozporządzeniem MAiC z dnia 02.11.2015r. (Dz. U. 2015 nr 0 poz. 2028) 3. Mapa nadaje się do celów projektowych w zakresie pomiaru. 4. Stopień kartometryczności mapy do celów projektowych jest zgodny z Rozporządzeniem MSWiA z dnia 9.11.2011 r. (Dz. U. 2011 nr 263 poz. 1572) 5. Wszystkie trwałe obiekty budowlane podlegają wytyczeniu przez jednostkę wykonawstwa geodezyjnego. 6. Nie wyklucza się istnienia w terenie również uzbrojenia, o którym brak było informacji branżowych i nie zostały odnalezione w terenie w czasie inwentaryzacji geodezyjnej. 7. Mapa nie zgodna z art §79 ust.5 rozporządzenia MSWiA z dnia 9.11.2011r. (Dz.U. 2011 nr 263 poz. 1572). nie nadaje się do projektowania budynków w odległości mniejszej niż 4,00m od granicy nieruchomości 8. Nie wykonano czynności określonych w §80 ust. 4 rozporządzenia MSWiA z dnia 9.11.2011 r. (Dz. U. Nr 263, poz. 1572) 9. Udostępnianie i rozpowszechnianie otrzymanych materiałów jest zabronione: art.18 Ustawy Prawo Geodezyjne i Kartograficzne (Dz. U. z 2010 r. nr 193, poz. 1287 ze zm.) 10. Mapę do celów projektowych sporządzono przy wykorzystaniu arkuszy mapy zasadniczej w skali 1:500 w układzie "1965" sekcje: 331.313.2512	
Uzbrojenie podziemne opracowano na podstawie: 1. danych branżowych - z literą B- 2. pośredniego ustalenia przebiegu aparaturą elektromagnetyczną - z literą A. 3. bezpośrednich pomiarów powykonawczych - bez litery W związku z tym w częściach 1 i 2 nie gwarantuje się kompletności, a dokładność położenia uzbrojenia na mapie może być niższa od dokładności kartometrycznej mapy.	
Aktualność mapy do celów projektowych na dzień: 19.11.2018	

**WYRYS ZE STUDIUM UWARUNKOWAŃ I KIERUNKÓW
ZAGOSPODAROWANIA PRZESTRZENNEGO GMINY POLICE**



- Oznaczenia**
-  obszar objęty sporządzeniem planu miejscowego (obszar D i E)
 -  **MNU** 1MNU – strefa mieszkalno - usługowa, zabudowa jednorodzinna z dopuszczalnymi usługami nieuciążliwymi

ustalenie studium:
na terenach wyznaczonych stref funkcjonalno-przestrzennych dopuszcza się utrzymanie istniejącej zabudowy wielorodzinnej

**MIEJSCOWY PLAN ZAGOSPODAROWANIA PRZESTRZENNEGO
W CZĘŚCI DOTYCZĄCEJ GMINY POLICE PN. "GMINA PÓŁNOC"**






Załącznik nr 4
do Uchwały Nr
Rady Miejskiej w Policach
z dnia



**TRZEBIEŻ
OBSZAR "D" i "E"**


5466800

Oznaczenia

-  granica obszaru objętego planem miejscowym
-  linia rozgraniczająca tereny o różnym przeznaczeniu lub różnych zasadach zagospodarowania
-  nieprzekraczalna linia zabudowy

cały obszar położony jest w obszarze Natura 2000 "Zalew Szczeciński"

przeznaczenie terenu

-  **MN,U** teren zabudowy mieszkaniowej jednorodzinnej z dopuszczalną funkcją usługową



X= 59480

Y= 5466800