








Oznaczenia

-  granica obszaru objętego planem miejscowym
-  linia rozgraniczająca tereny o różnym przeznaczeniu lub różnych zasadach zagospodarowania
-  obowiązująca linia zabudowy
-  nieprzekraczalna linia zabudowy
-  obiekt ujęty w gminnej ewidencji zabytków
-  granica pasa ochronnego morskich wód wewnętrznych
- cały obszar położony jest w obszarze Natura 2000 "Zalew Szczeciński"
-  strefa występowania zwierciadła wód gruntowych płycej niż 2 m ppt

przeznaczenie terenu

- MW,U** teren zabudowy mieszkaniowej wielorodzinnej z dopuszczalną funkcją usługową
- KDX** ciąg pieszo-jezdny publiczny

MAPA DO CELÓW PLANISTYCZNYCH

OBIEKT: Gmina Pólnoc - obszar X
 Działka: 114
 Obręb: 0112 - Trzebież 2
 Gmina: Police
 Powiat: 3211 Policki
 Województwo: 32 Zachodniopomorskie

SKALA: 1:1000 Układ współrzędnych: 2000s5
 Poziom odniesienia wysokości: Kronstadt

Mapę do celów planistycznych sporządzono przy wykorzystaniu mapy zasadniczej w skali 1:500 sekcje: 5.205.16.10.4.1, 5.205.16.10.4.3 (w układzie 1965: 331.313.2044, 331.313.2522)

Wykonano na podstawie rastra mapy zasadniczej który zeskanowano, wykonano jego kalibrację i dokonano opracowań cyfrowych. Kopia mapy zasadniczej została wykonana w dniu 2019-06-25. Granice i nr działek ewidencyjnych według danych WGKiK SP w Policach, z dnia 2019-06-04.

Wykonano na podstawie licencji nr: GK.6642.1943.2019_3211_CL8 wydanej przez Starostę Polickiego.



Ks.rob.: 1291

FOTOKART Spółka z o.o.

ul.Cyryla i Metodego 9a; 71-541 SZCZECIN
 ul.Kuźnicka 1, Zakłady Chemiczne Police, 72-100 Police
 ul.Fińska 1A/7; 72-602 ŚWINOUJŚCIE
 ul.Kossutha 11; 40-844 KATOWICE
 tel.(091)455-30-72; fax: (091)43-43-676
 fotokart@fotokart.pl; www.fotokart.pl

Kierownik roboty:

inż. Grzegorz Iwaszko
 upr. zawodowa nr 16260



MIEJSCOWY PLAN ZAGOSPODAROWANIA PRZESTRZENNEGO W CZĘŚCI DOTYCZĄCEJ GMINY POLICE PN. "GMINA PÓLNOC"

20 10 0 20 Meters

skala 1:1000

Załącznik nr 19
 do Uchwały Nr
 Rady Miejskiej w Policach
 z dnia


TRZEBIEŻ
 OBSZAR "X"



WYRYS ZE STUDIUM UWARUNKOWAŃ I KIERUNKÓW ZAGOSPODAROWANIA PRZESTRZENNEGO GMINY POLICE



Oznaczenia

 obszar objęty sporządzeniem planu miejscowego (obszar X)

MNU 1MNU – strefa mieszkalno - usługowa, zabudowa jednorodzinna z dopuszczalnymi usługami nieuciążliwymi

ustalenie studium:
 na terenach wyznaczonych stref funkcjonalno-przestrzennych dopuszcza się utrzymanie istniejącej zabudowy wielorodzinnej

Y=5467200

X=5948100