

MAPY DO CELÓW PLANISTYCZNYCH

OBIEKT: Trzebież, ul. Wkrzańska Działka: 158/15 Obręb: Trzebież 4 Gmina: Police Powiat: 3211 Policki Województwo: 32 Zachodniopomorskie	Przedsiębiorstwo Geodezyjne "INWAR" Sp. z o.o. ul. Piaskowa 101, 72-010 Police biuro@inwar.eu 602-768-152 www.inwar.eu
SKALA: 1:1000 Układ współrzędnych: PUWG 2000_15 Układ odniesienia wysokości: Kronsztadt	Wykonano metodą: a) rastrowo b) wektorowe - skanowanie, kalibracja, digitalizacja rastra
Kierownik roboty Paweł Myłka upr. Nr: 22474 - 1	Wykonano w ramach roboty geodezyjnej: GK.6640.2679.2018 Zgłoszonej w WGKiK SP w Policach
Mapę do celów projektowych sporządzono przy wykorzystaniu: 1. Mapy zasadniczej w skali 1:1000 sekcje: 5.205.16.20.1 2. Danych branżowych części uzbrojenia podziemnego 3. Pomiaru zieleni wysokiej i pomników przyrody oraz pomiaru innych obiektów wskazanych przez projektanta 4. Opracowanych geodezyjnie elementów planu zagospodarowania przestrzennego (linie rozgraniczające, linie regulacyjne, osie ulic)	W zakresie opracowania znajdują się punkty osnowy geodezyjnej nr: BRAK podlegające ochronie na podst. art. 15, art. 48 ust. 1 pkt 3 ustawy Prawo geodezyjne i kartograficzne Granice i nr działek ewidencyjnych według danych WGKiK SP w Policach, 16.11.2018 r. Rejestracja:
Na mapie do celów projektowych wykazano następujące uzgodnione przez ZUDP projekty sieci uzbrojenia terenu: BRAK	
Informacje dodatkowe 1. zakres opracowania 2. Redakcja znaków zgodna z Rozporządzeniem MAiC z dnia 02.11.2015r. (Dz. U. 2015 nr 0 poz. 2028) 3. Mapa nadaje się do celów projektowych w zakresie pomiaru. 4. Stopień kartometryczności mapy do celów projektowych jest zgodny z Rozporządzeniem MSWiA z dnia 9.11.2011 r. (Dz. U. 2011 nr 263 poz. 1572) 5. Wszystkie trwałe obiekty budowlane podlegają wytyczeniu przez jednostkę wykonawstwa geodezyjnego. 6. Nie wyklucza się istnienia w terenie również uzbrojenia, o którym brak było informacji branżowych i nie zostały odnalezione w terenie w czasie inwentaryzacji geodezyjnej. 7. Mapa nie zgodna z art. 79 ust. 5 rozporządzenia MSWiA z dnia 9.11.2011r. (Dz. U. 2011 nr 263 poz. 1572), nie nadaje się do projektowania budynków w odległości mniejszej niż 4,00m od granicy nieruchomości 8. Nie wykonano czynności określonych w §80 ust. 4 rozporządzenia MSWiA z dnia 9.11.2011 r. (Dz. U. Nr 263, poz. 1572) 9. Udostępnianie i rozpowszechnianie otrzymanych materiałów jest zabronione: art. 18 Ustawy Prawo Geodezyjne i Kartograficzne (Dz. U. z 2010 r. nr 193, poz. 1287 ze zm.) 10. Mapę do celów planistycznych sporządzono przy wykorzystaniu arkuszy mapy zasadniczej w skali 1:500 w układzie "1965" sekcje: 331.331.051.4 11. W zakresie mapy znajdują się budynki których położenie określono w procesie digitalizacji analogowej mapy ewidencyjnej	
Uzbrojenie podziemne opracowano na podstawie: 1. danych branżowych - z literą B- 2. pośredniego ustalenia przebiegu aparaturą elektromagnetyczną - z literą A. 3. bezpośrednich pomiarów powykonawczych - bez litery W związku z tym w częściach 1 i 2 nie gwarantuje się kompletności, a dokładność położenia uzbrojenia na mapie może być niższa od dokładności kartometrycznej mapy.	
Aktualność mapy do celów projektowych na dzień: 19.11.2018	



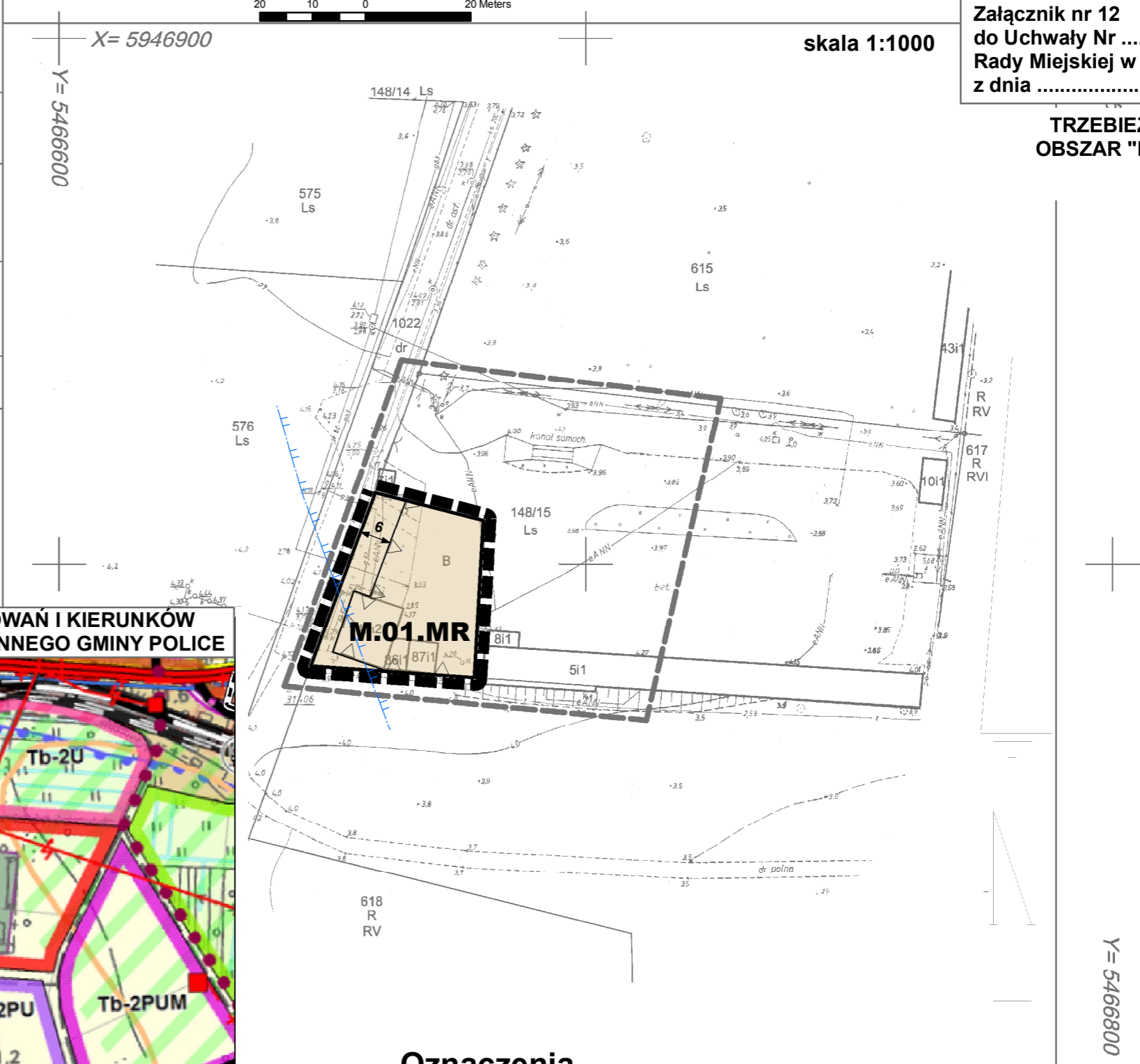
MIEJSCOWY PLAN ZAGOSPODAROWANIA PRZESTRZENNEGO W CZĘŚCI DOTYCZĄCEJ GMINY POLICE PN. "GMINA PÓLNOC"

20 10 0 20 Meters

skala 1:1000

Załącznik nr 12 do Uchwały Nr Rady Miejskiej w Policach z dnia



TRZEBIEŻ
OBSZAR "M"








WYRYS ZE STUDIUM UWARUNKOWAŃ I KIERUNKÓW ZAGOSPODAROWANIA PRZESTRZENNEGO GMINY POLICE



Oznaczenia

-  obszar objęty sporządzeniem planu miejscowego (obszar M)
 -  ZLU - strefa obsługi leśnictwa, dopuszczalna funkcja usługowa, składowo - magazynowa
- ustalenie studium:
na terenach wyznaczonych stref produkcyjno-usługowych i usług rzemieślniczych dopuszcza się pozostawienie istniejącej zabudowy mieszkaniowej i zagrodowej

Oznaczenia

-  granica obszaru objętego planem miejscowym
 -  linia rozgraniczająca tereny o różnym przeznaczeniu lub różnych zasadach zagospodarowania
 -  nieprzekraczalna linia zabudowy
 -  strefa występowania zwierciadła wód gruntowych płycej niż 2 m ppt
- przeznaczenie terenu**
-  MR teren zabudowy mieszkaniowej

X= 5946700

Y= 5466800