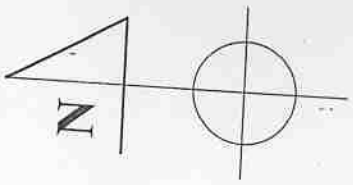


11.02.14	11.02.15	11.02.16
11.02.17	11.02.18	11.02.19

<p>Wzrostanie obszarów... 1. Obszar objęty planem zagospodarowania... 2. Plan zagospodarowania... 3. Plan zagospodarowania... 4. Plan zagospodarowania... 5. Plan zagospodarowania... 6. Plan zagospodarowania... 7. Plan zagospodarowania... 8. Plan zagospodarowania... 9. Plan zagospodarowania... 10. Plan zagospodarowania...</p>	
<p>Wpisano do rejestru... Dyrektor EGD... Rz. Zbigniew... Aktualizacja... na dzień: 2005-05-08</p>	

LEGENDA:



Granice obszaru  
objętego planem

Skala 1:4000

Załącznik nr 8  
do Uchwały Nr XXIV.1170/08  
Rady Miejskiej w Policach  
z dnia 29.04.2008 roku

Z 34/2 UR


Z 33/2 MJ, U

Z 33/1 MJ, U

Z 34/1 UR

Z 26/2 ZI

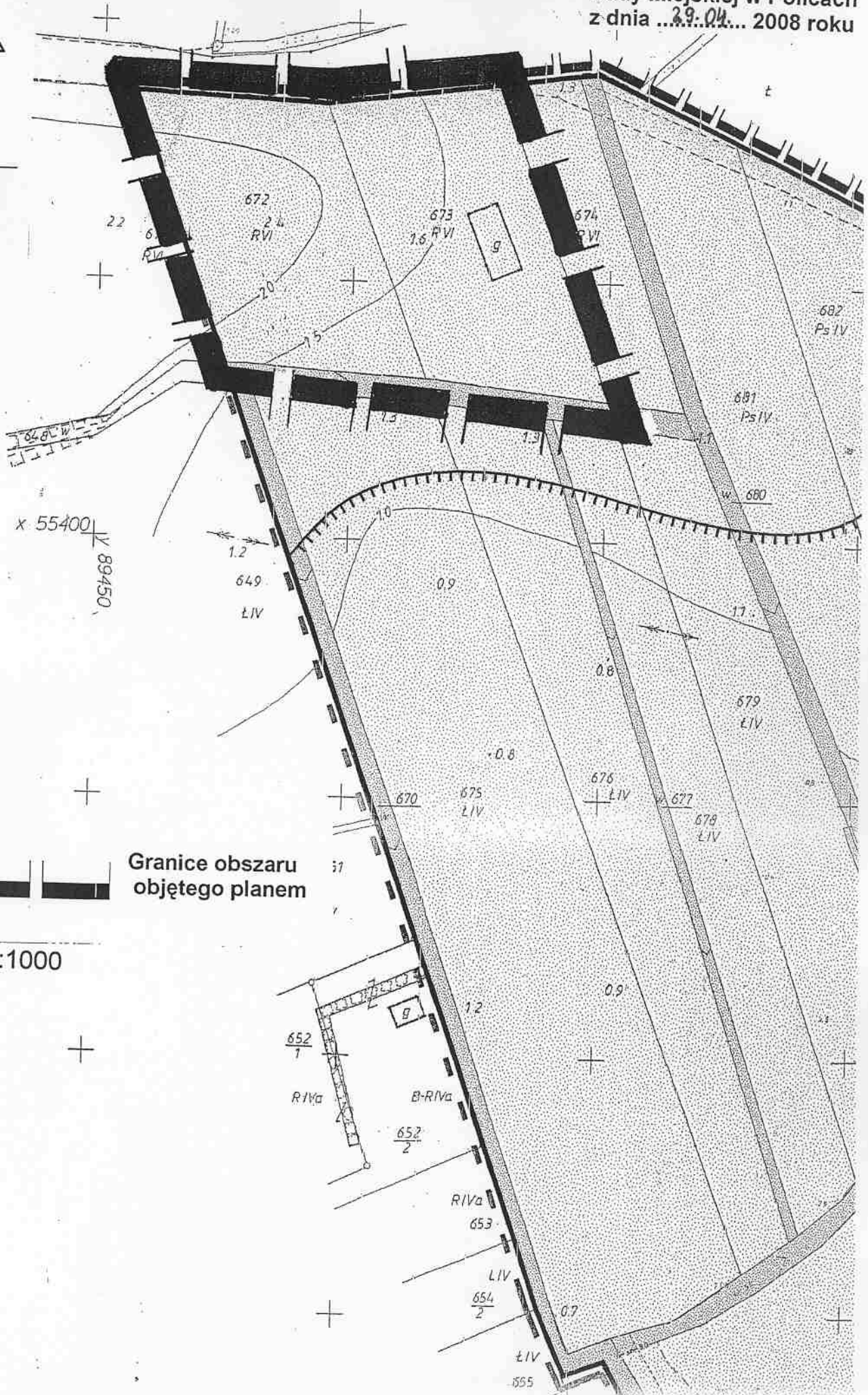
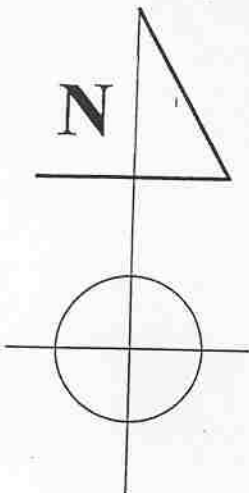
UL. FARTACZNA



Skala 1:1000



Załącznik nr 9  
do Uchwały Nr XXII.176/08  
Rady Miejskiej w Policach  
z dnia ...29.04... 2008 roku

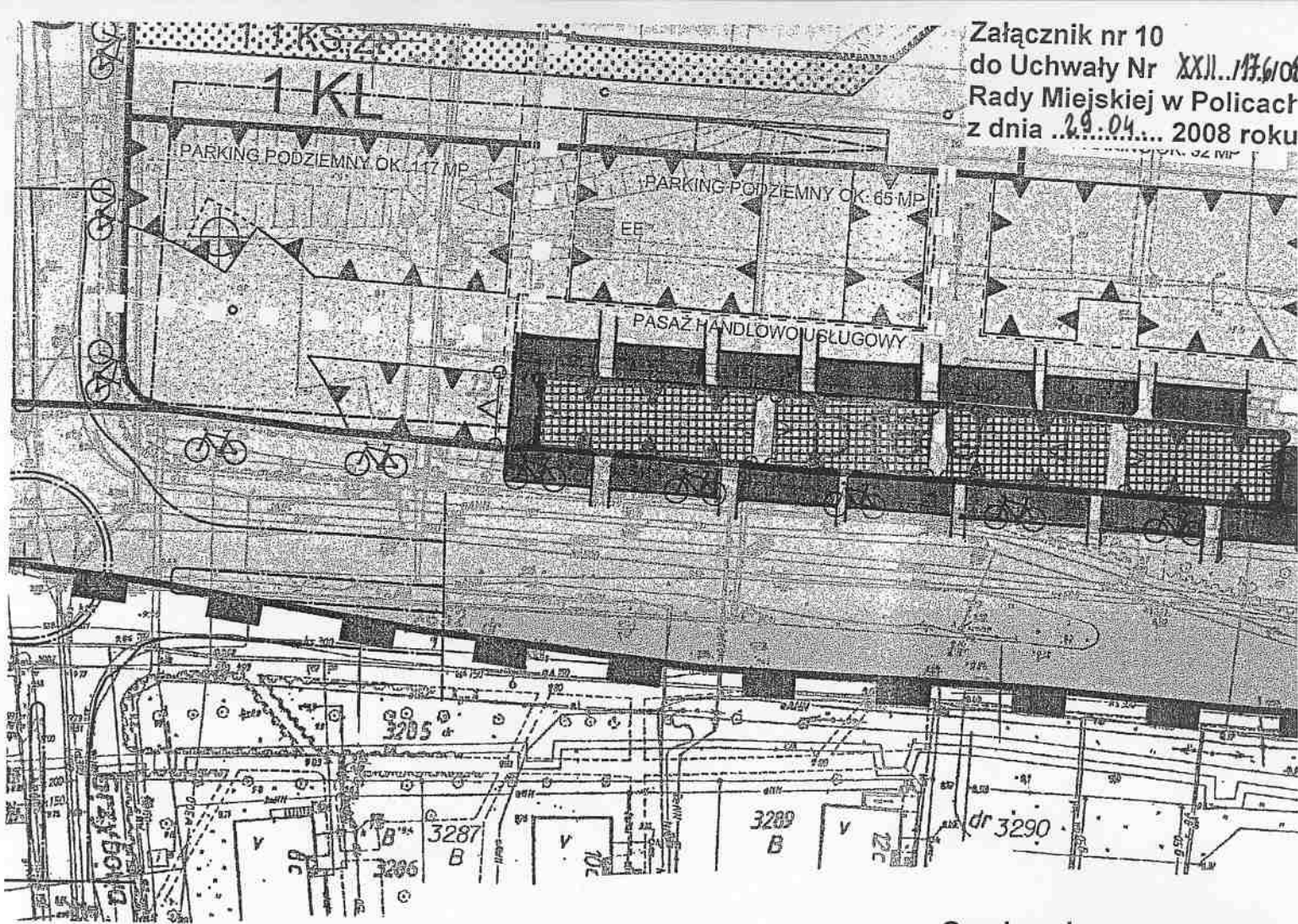


x 55400  
y 89450



Granice obszaru  
objętego planem

Skala 1:1000



11ce  
15

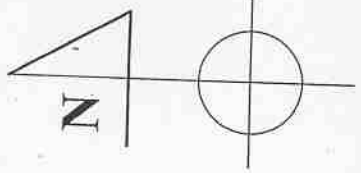
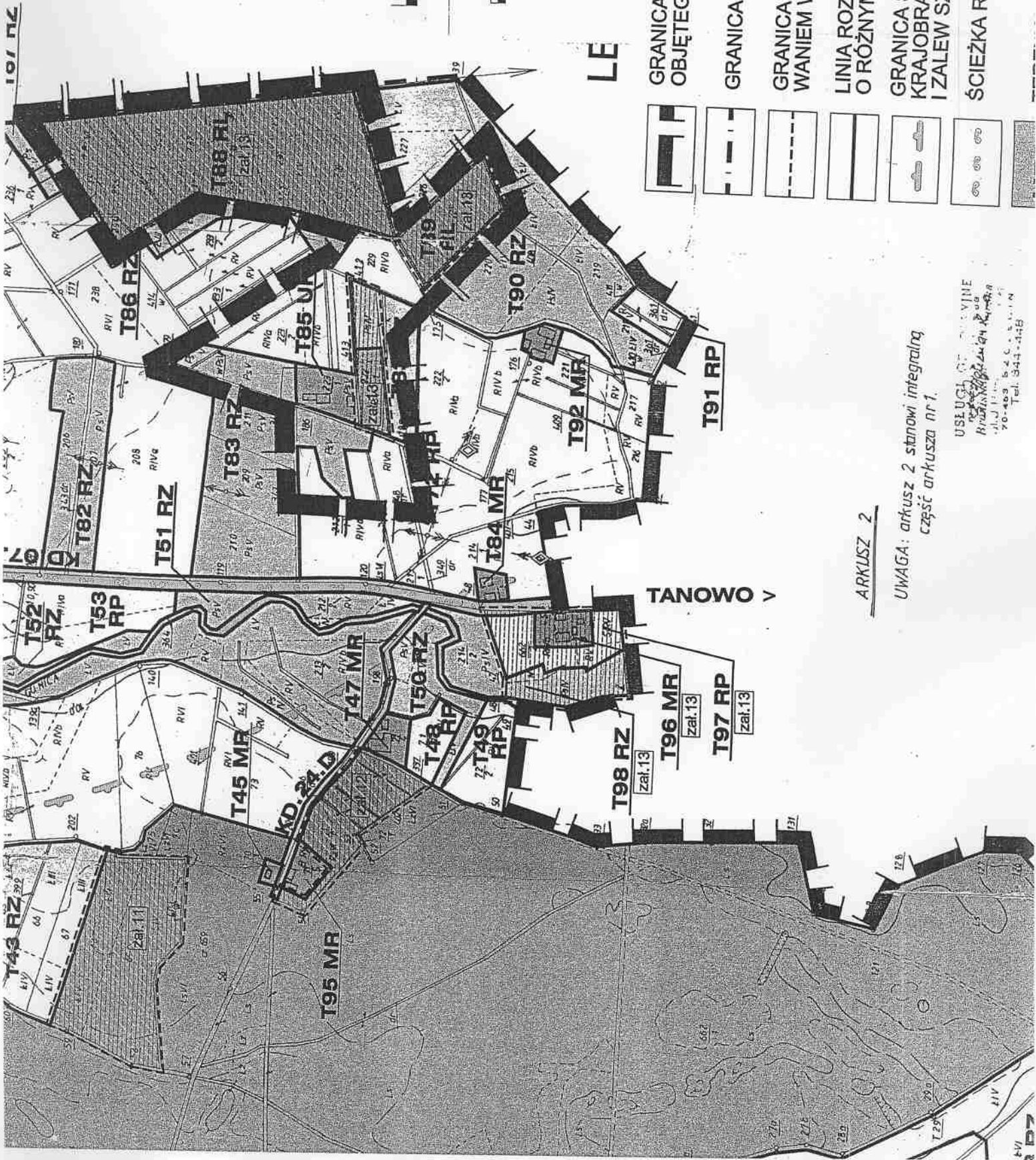
 Granice obszaru objętego planem

Skala 1:1000

GRANICA OBSZARU OPRACOWANIA			UKŁAD ZABUDOWY I i II kond. ZALECANE		PROJEKTOWA ENERGETYCZ
NIE ROZGRANICZAJĄCE TERENÓW ELEMENTARNYCH			UKŁAD ZABUDOWY III i IV kond. ZALECANE		PROJEKTOWA ENERGETYCZ
NIE ROZGRANICZAJĄCE TERENY O RÓŻNYM PRZEZNACZENIU			NIEPRZEKRACZALNA LINIA ZABUDOWY		PROJEKTOWA WODOCIĄGÓW
PROJEKTOWANE GRANICE PODZIAŁÓW ZALECANE			OBOWIĄZUJĄCA LINIA ZABUDOWY		PROJEKTOWA
DOMINANTY PRZESTRZENNE			ZNACZNIK KOŃCA LINII NIEPRZEKRACZALNYCH I OBOWIĄZUJĄCYCH		PROJEKTOWA



Załącznik nr 11  
do Uchwały Nr XXIII/149/08  
Rady Miejskiej w Policach  
z dnia 25.04.2008 r.



Granicę obszaru  
objętego planem



LE SKALA 1 : 5 000

- GRANICA OBSZARU  
OBJĘTEGO PLANEM
- GRANICA OBRĘBÓW (SOLECTW)
- GRANICA TERENÓW OBJĘTYCH OPRACO-  
WANIEM W SKALI 1:1000 WG ZAŁĄCZNIKA
- LINIA ROZGRANICZAJĄCA TERENY  
O RÓŻNYM SPOSOBIE UŻYTKOWANIA
- GRANICA STREFY CHRONIONEGO  
KRAJOBRAZU "PUŚCZA WKRZAŃSKA  
I ZALEW SZCZECIŃSKI"
- ŚCIEŻKA ROWEROWA

ARKUSZ 2

UWAGA: arkusz 2 stanowi integralną  
część arkusza nr 1.

USE DGL OF ... VINE  
RUBINIAN ...  
70-409 52 C ...  
Tel. 944-448

Granice obszaru  
objętego planem

Załącznik nr 12  
do Uchwały Nr XXII.136/c  
Rady Miejskiej w Policach  
z dnia 29.04.2008 rok



SKALA 1 : 5 000

