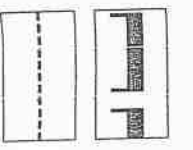
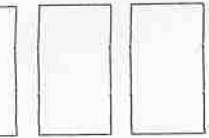


# LEGENDA




GRANICE OBSZARU  
OBJĘTEGO PLANEM

GRANICE TERENÓW OBJĘTYCH OPRA-  
WIANIEM SZCZEGÓŁOWYM WG ZAŁ.



ŚCIEŻKA ROWEROWA

SZLAK TURYSTYKI PIESZEJ



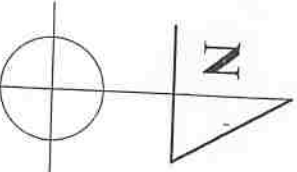
RZ TERENY ŁĄK I PIASIN

RL TERENY LASÓW

ZC TERENY CMENTARZY

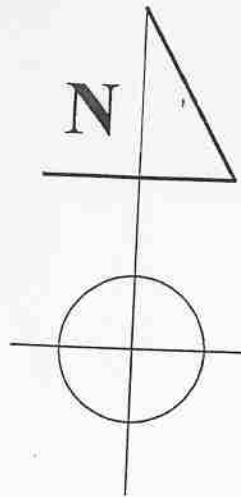
Granice obszaru  
objętego planem

SKALA 1 : 5 000



Załącznik nr 1  
do Uchwały nr XII.116/08  
Rady Miejskiej w Policach  
z dnia 28.01.2008 roku

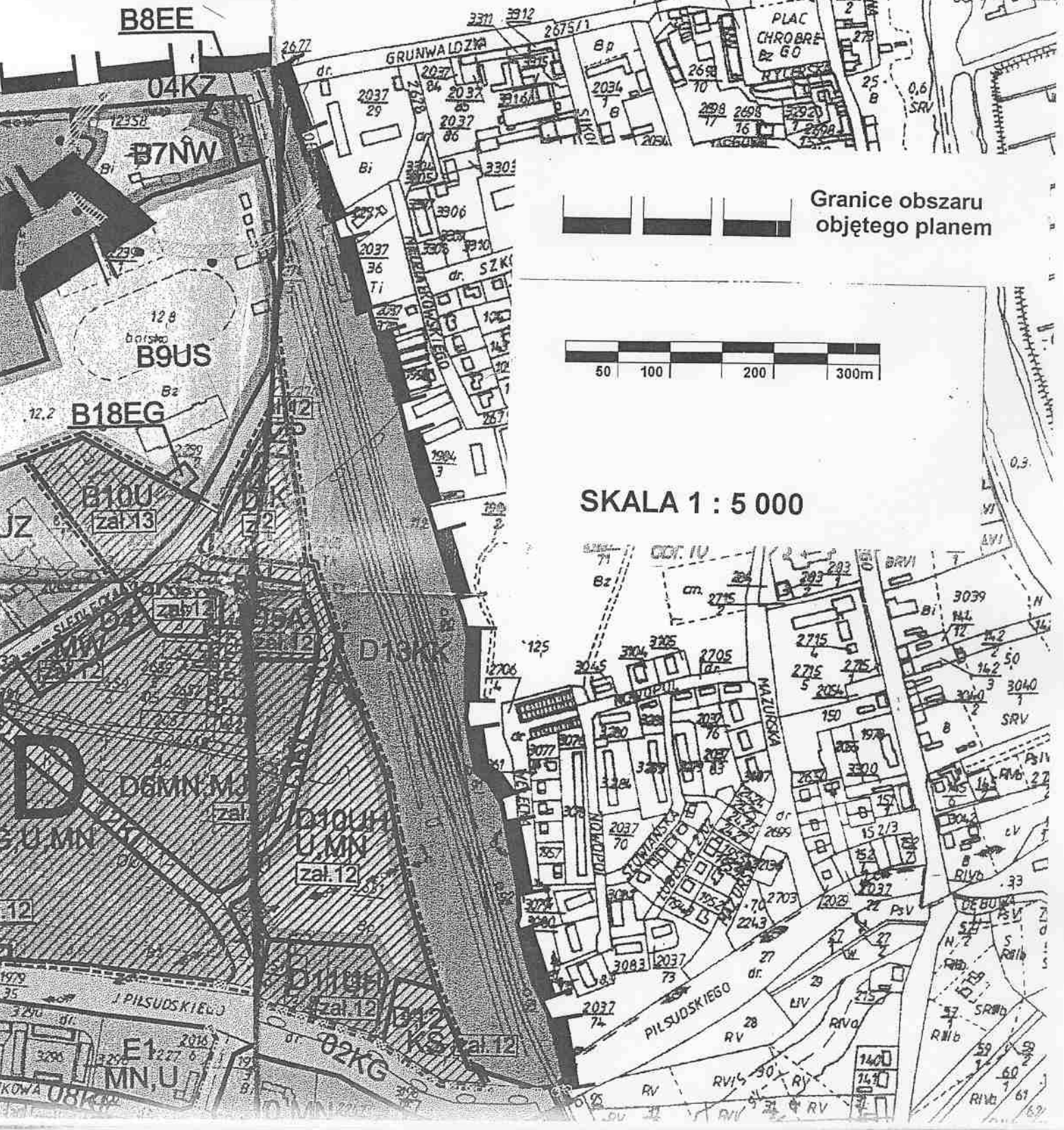
Załącznik nr 2  
do Uchwały Nr XXII.136/08  
Rady Miejskiej w Policach  
z dnia ..29..04.. 2008 roku



> PKP TRZEBIEŻ

# TRZEN

# GO

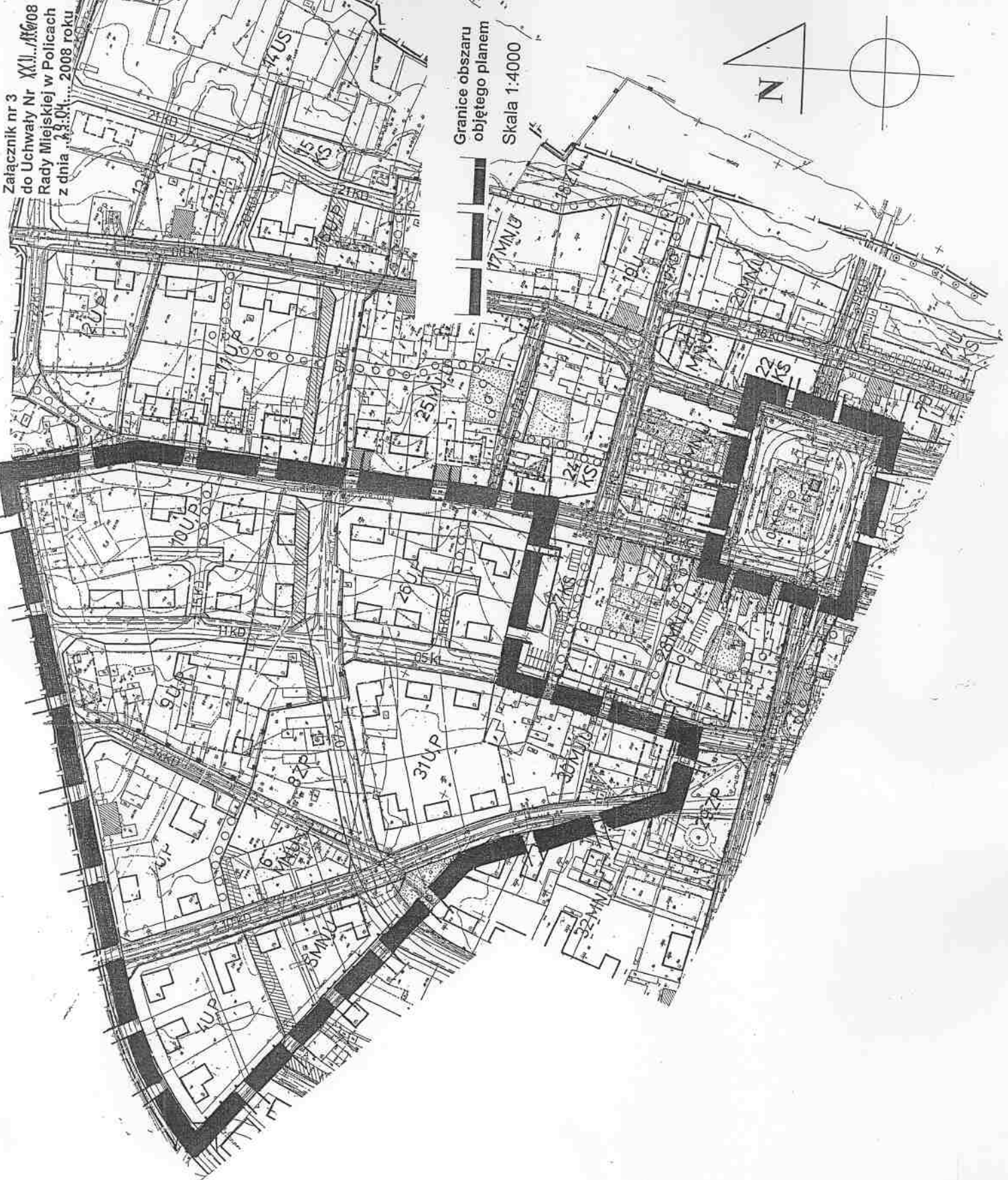


Granice obszaru  
objętego planem

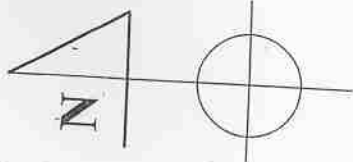


SKALA 1 : 5 000

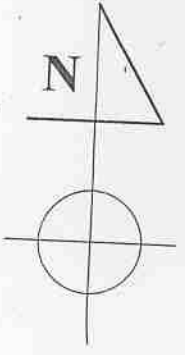
Załącznik nr 3  
do Uchwały Nr XXII/1160/08  
Rady Miejskiej w Policach  
z dnia 18.04.2008 roku



Granice obszaru  
objętego planem  
Skala 1:4000







Granice obszar  
objętego planu

Skala 1:4000



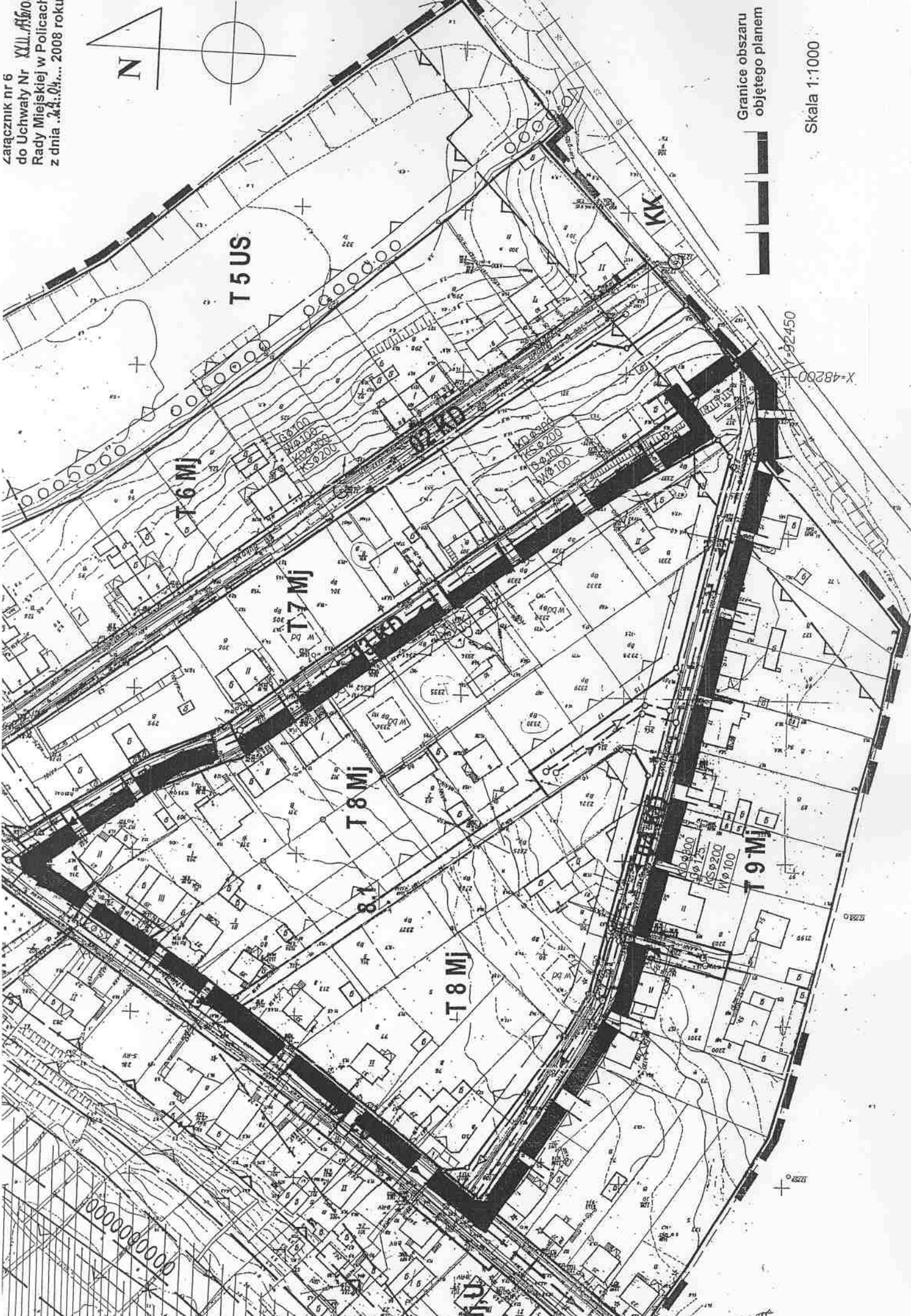
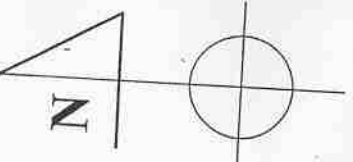
plansza podstawowa

Litwova 17/05. AUTORKA PRACOWNIA PROJEKOWA "M.B.J. HERMAN" data: maj 1994r.

BRANZA URBANISTYKA I GT	
TYTUŁ PLANSZA PODSTAWOWA	
gl. projektant	mgr inż arch. Bc
projektanci:	
- programowo-architektoniczni	mgr inż arch. Bc
- komunikacyjni	mgr inż. W
- inżynierscy	inż. B
kreatywni:	tech. P
	tech. W

BI-10 MJ  
BI-11 EE

Załącznik nr 6  
do Uchwały Nr XLII.116/08  
Rady Miejskiej w Policach  
z dnia 24.04.2008 roku



Granice obszaru  
objętego planem



Skala 1:1000

X-48200  
Y-92450