




## Wykaz działek pod dzierżawę

Lp.	Nr działki	Umiejscowienie działki			Powierzchnia działki w [m <sup>2</sup> ]	Stawka wywoławcza 1 m <sup>2</sup> działki w [zł] netto
		Sektor	Adres	Mapka		
1	23	III	ul. Wróblewskiego; Bramka nr 2 (na terenie cmentarza)	 Załącznik_nr_2_do Regulaminu_przetargu	15	10
2	24	III	ul. Wróblewskiego; Bramka nr 2 (na terenie cmentarza)	 Załącznik_nr_2_do Regulaminu_przetargu	15	10
3	25	III	ul. Wróblewskiego; Bramka nr 2 (na terenie cmentarza)	 Załącznik_nr_2_do Regulaminu_przetargu	15	10
4	26	III	ul. Wróblewskiego; Bramka nr 2 (na terenie cmentarza)	 Załącznik_nr_2_do Regulaminu_przetargu	15	10