








































Załącznik nr 1

do Regulaminu przetargów ustnych na dzierżawę stanowisk na terenie cmentarza komunalnego w Policach i na terenie przylegającym do cmentarza komunalnego w Policach od strony ulicy Tanowskiej na cele prowadzenia działalności handlowej w okresie Wszystkich Świętych

Wykaz stanowisk pod dzierżawę na cele prowadzenia działalności handlowej w okresie Wszystkich Świętych

Lp.	Nr stanowiska	Umiejscowienie stanowiska			Powierzchnia stanowiska w [m ²]	Stawka wywoławcza 1 m ² stanowiska w [zł] netto
		Sektor	Adres	Mapka		
1	1	I	ul. Tanowska; Brama nr 1 (przed cmentarzem)		25	40
2	2	I	ul. Tanowska; Brama nr 1 (przed cmentarzem)		25	40
3	3	I	ul. Tanowska; Brama nr 1 (przed cmentarzem)		25	40
4	4	I	ul. Tanowska; Brama nr 1 (przed cmentarzem)		45,5	40
5	5	I	ul. Tanowska; Brama nr 1 (przed cmentarzem)		45,5	40
6	6	I	ul. Tanowska; Brama nr 1 (przed cmentarzem)		45,5	40
7	7	I	ul. Tanowska; Brama nr 1 (przed cmentarzem)		45,5	40
8	8	I	ul. Tanowska; Brama nr 1 (przed cmentarzem)		26	40
9	9	I	ul. Tanowska; Brama nr 1 (przed cmentarzem)		4,5	40
10	10	I	ul. Tanowska; Brama nr 1 (przed cmentarzem)		16,9	40
11	11	I	ul. Tanowska; Brama nr 1 (przed cmentarzem)		19,17	40
12	12	I	ul. Tanowska; Brama nr 1 (przed cmentarzem)		19,17	40
13	13	I	ul. Tanowska; Brama nr 1 (przed cmentarzem)		12,6	40
14	15	I	ul. Tanowska; Brama nr 1 (przed cmentarzem)		15,5	40
15	17	II	ul. Tanowska; Brama nr 1 (na terenie cmentarza)		7,5	30
16	18	II	ul. Tanowska; Brama nr 1 (na terenie cmentarza)		7,5	30
17	19	II	ul. Tanowska; Brama nr 1 (na terenie cmentarza)		7,5	30
18	20	II	ul. Tanowska; Brama nr 1 (na terenie cmentarza)		7,5	30

Lp.	Nr stanowiska	Umiejscowienie stanowiska			Powierzchnia stanowiska w [m ²]	Stawka wywoławcza 1 m ² stanowiska w [zł] netto
		Sektor	Adres	Mapka		
19	21	II	ul. Tanowska; Brama nr 1 (na terenie cmentarza)		7,5	30
20	22	II	ul. Wróblewskiego (na terenie cmentarza)		18	30
21	23	II	ul. Wróblewskiego (na terenie cmentarza)		18	30
22	24	II	ul. Wróblewskiego (na terenie cmentarza)		9	30
23	25	II	ul. Wróblewskiego (na terenie cmentarza)		10,5	30
24	26	II	ul. Wróblewskiego (na terenie cmentarza)		10	30
25	27	I	ul. Tanowska; Brama nr 2 (przed cmentarzem)		18	40
26	28	I	ul. Tanowska; Brama nr 2 (przed cmentarzem)		18	40
27	29	I	ul. Tanowska; Brama nr 2 (przed cmentarzem)		18	40
28	30	I	ul. Tanowska; Brama nr 2 (przed cmentarzem)		20,4	40
29	31	I	ul. Tanowska; Brama nr 2 (przed cmentarzem)		20,4	40
30	32	I	ul. Tanowska; Brama nr 2 (przed cmentarzem)		20,4	40
31	33	I	ul. Tanowska; Brama nr 2 (przed cmentarzem)		20,4	40
32	34	I	ul. Tanowska; Brama nr 2 (przed cmentarzem)		6	40
33	35	I	ul. Tanowska; Brama nr 2 (przed cmentarzem)		6	40
34	36	I	ul. Tanowska; Brama nr 2 (przed cmentarzem)		6	40
35	37	I	ul. Tanowska; Brama nr 2 (przed cmentarzem)		6	40
36	38	I	ul. Tanowska; Brama nr 2 (przed cmentarzem)		6	40
37	39	I	ul. Tanowska; Brama nr 2 (przed cmentarzem)		6	40
38	40	I	ul. Tanowska; Brama nr 2 (przed cmentarzem)		6	40
39	41	I	ul. Tanowska; Brama nr 2 (przed cmentarzem)		6	40