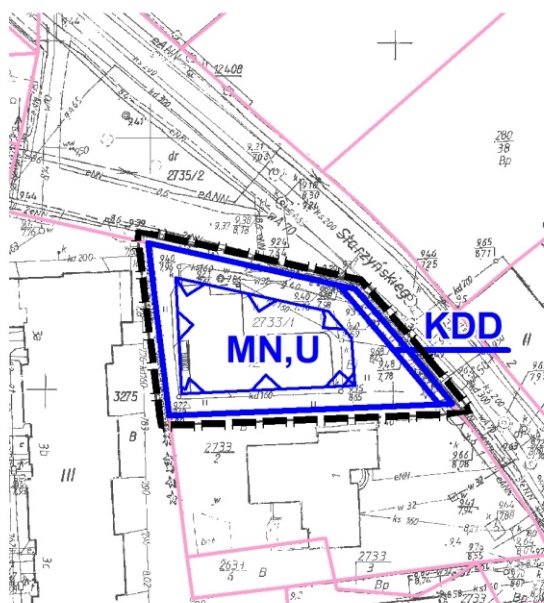
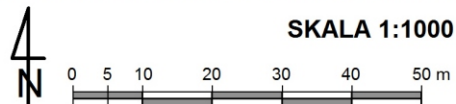








**MIEJSCOWY PLAN ZAGOSPODAROWANIA PRZESTRZENNEGO  
W CZĘŚCI DOTYCZĄCEJ MIASTA POLICE PN. "CENTRUM"  
- OBSZAR "M"**

Załącznik Nr 12 do Uchwały Nr XXXVII/340/2017  
Rady Miejskiej w Policach z dnia 28 listopada 2017 r.



**LEGENDA**

-  GRANICA OBSZARU OBJĘTEGO PLANEM
-  LINIE ROZGRANICZAJĄCE TERENY ELEMENTARNE  
O RÓŻNYM PRZEZNACZENIU  
LUB RÓŻNYCH ZASADACH ZAGOSPODAROWANIA
-  GRANICE DZIAŁEK EWIDENCJI GRUNTÓW
-  **MN,U** SYMBOL TERENU ELEMENTARNEGO - PRZEZNACZENIE:  
TEREN ZABUDOWY MIESZKANIOWEJ JEDNORODZINNEJ  
Z DOPUSZCZALNĄ FUNKCJĄ USŁUGOWĄ
-  **KDD** DROGA KLASY DOJAZDOWEJ
-  NIEPRZEKACZALNA LINIA ZABUDOWY