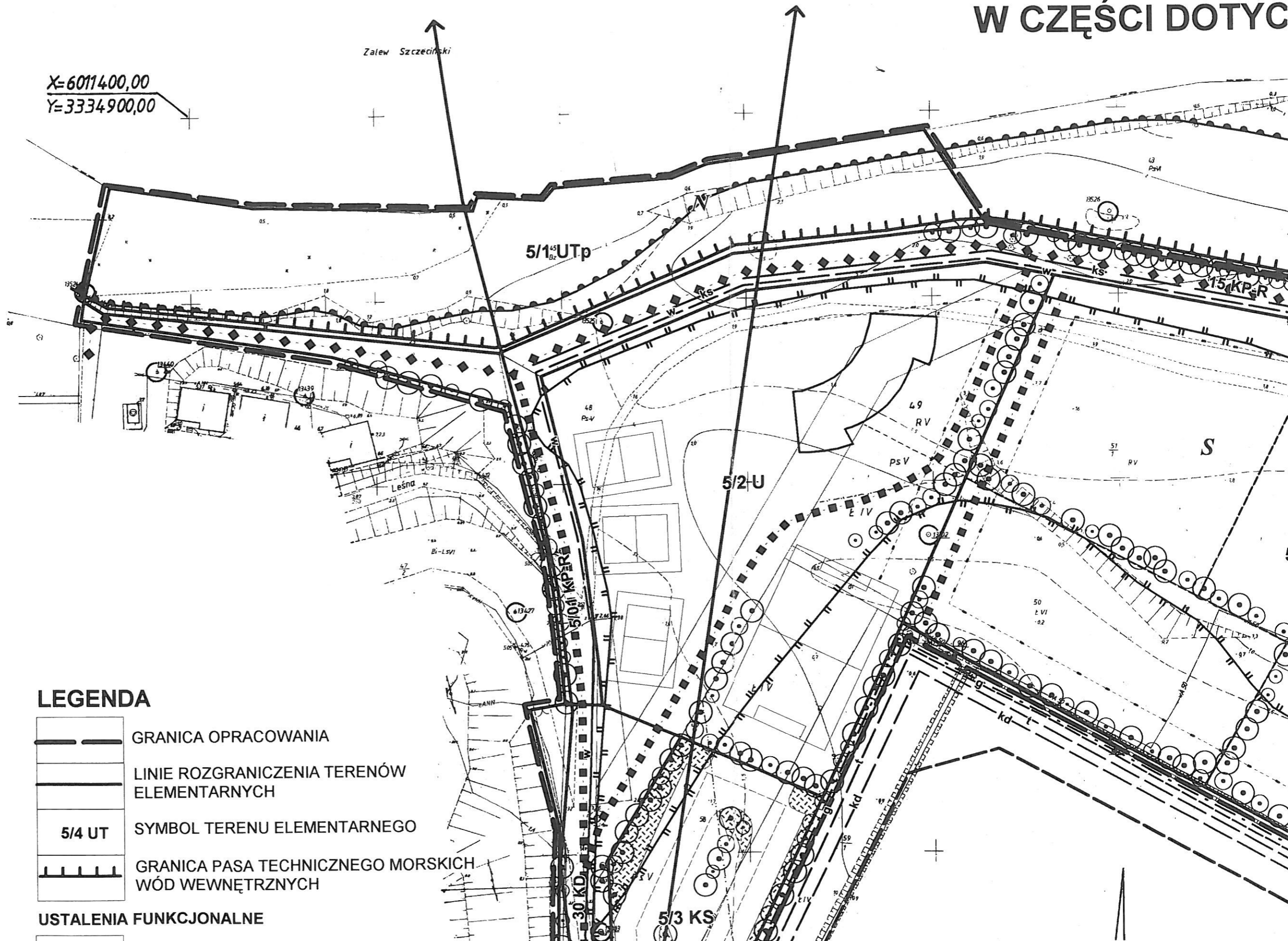


ZMIANY W PLANIE PRZEKROJU W CZĘŚCI DOTYKĄcej



X=6011400,00
Y=3334900,00

Zalew Szczeciński

5/1^{UTp}





15¹KP-R

5/2-U

S

24.04.98
98
dn. 23.04.98
rej. S.A. - dn. 23.04.98
dn. 23.04.98
23.04.98
Teletransmisji - dn. 24.04.98

LEGENDA

-  GRANICA OPRACOWANIA
-  LINIE ROZGRANICZENIA TERENÓW ELEMENTARNYCH
-  5/4 UT SYMBOL TERENU ELEMENTARNEGO
-  GRANICA PASA TECHNICZNEGO MORSKICH WÓD WEWNĘTRZNYCH

USTALENIA FUNKCJONALNE

TOP" Spółka z o.o.
ul. Tanowska 8

fka wykonawstwa geodezyjnego)
Ks.rob.

Widzew. Ośrodek Dokumentacji
Geodezyjnej i Kartograficznej
Szczecin
GIR w Szczecinie