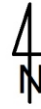
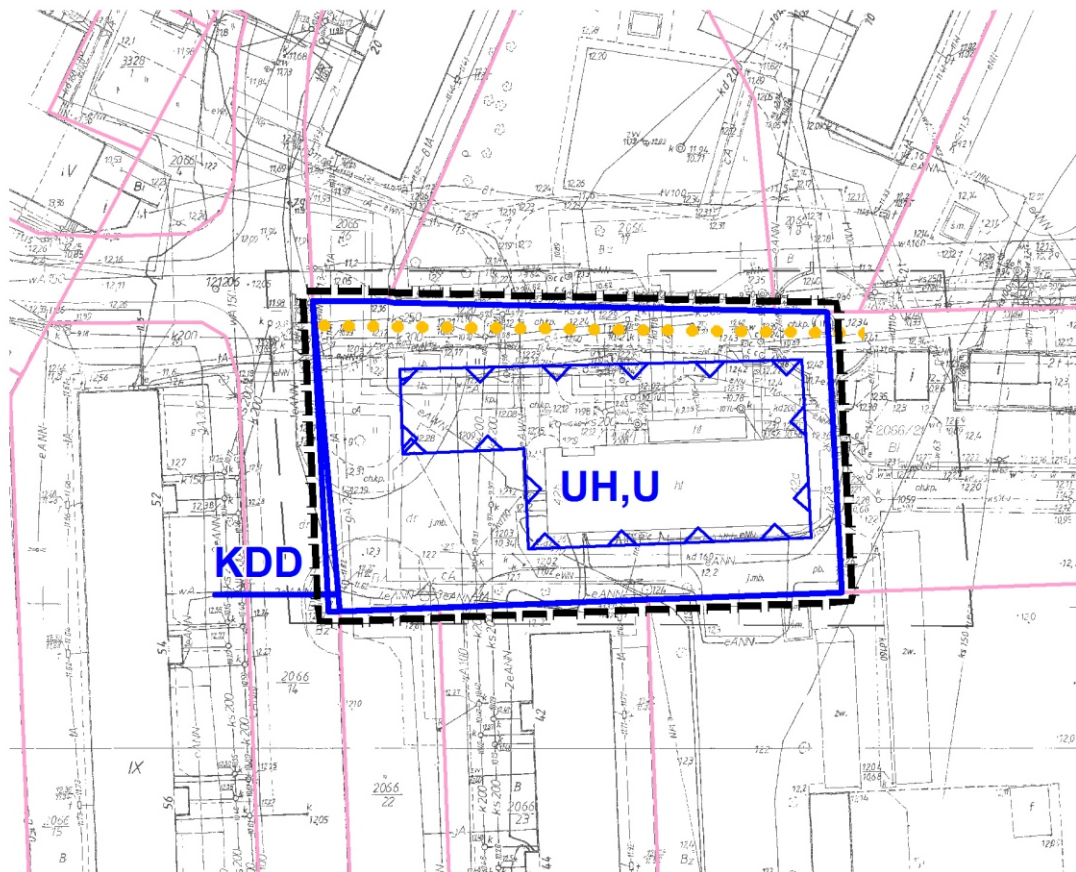
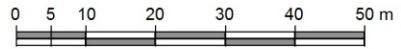


MIEJSCOWY PLAN ZAGOSPODAROWANIA PRZESTRZENNEGO W CZĘŚCI DOTYCZĄCEJ MIASTA POLICE PN. "CENTRUM" - OBSZAR "N"









Załącznik Nr 13 do Uchwały Nr XXXVI/340/2017
Rady Miejskiej w Policach z dnia 28 listopada 2017 r.



SKALA 1:1000



LEGENDA

-  GRANICA OBSZARU OBJĘTEGO PLANEM
-  OBSZAR OPRACOWANIA
TEREN OCHRONY POŚREDNIEJ
UJĘCIA WODY PODZIEMNEJ "GRZYBOWA"
-  LINIE ROZGRANICZAJĄCE TERENY ELEMENTARNE
O RÓŻNYM PRZEZNACZENIU
LUB RÓŻNYCH ZASADACH ZAGOSPODAROWANIA
-  GRANICE DZIAŁEK EWIDENCJI GRUNTÓW
-  SYMBOL TERENU ELEMENTARNEGO - PRZEZNACZENIE:
TEREN ZABUDOWY USŁUG HANDLU
Z DOPUSZCZENIEM USŁUG TOWARZYSZĄCYCH
-  DROGA KLASY DOJAZDOWEJ
-  NIEPRZERKACZALNA LINIA ZABUDOWY
-  CIĄGI PIESZE