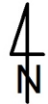
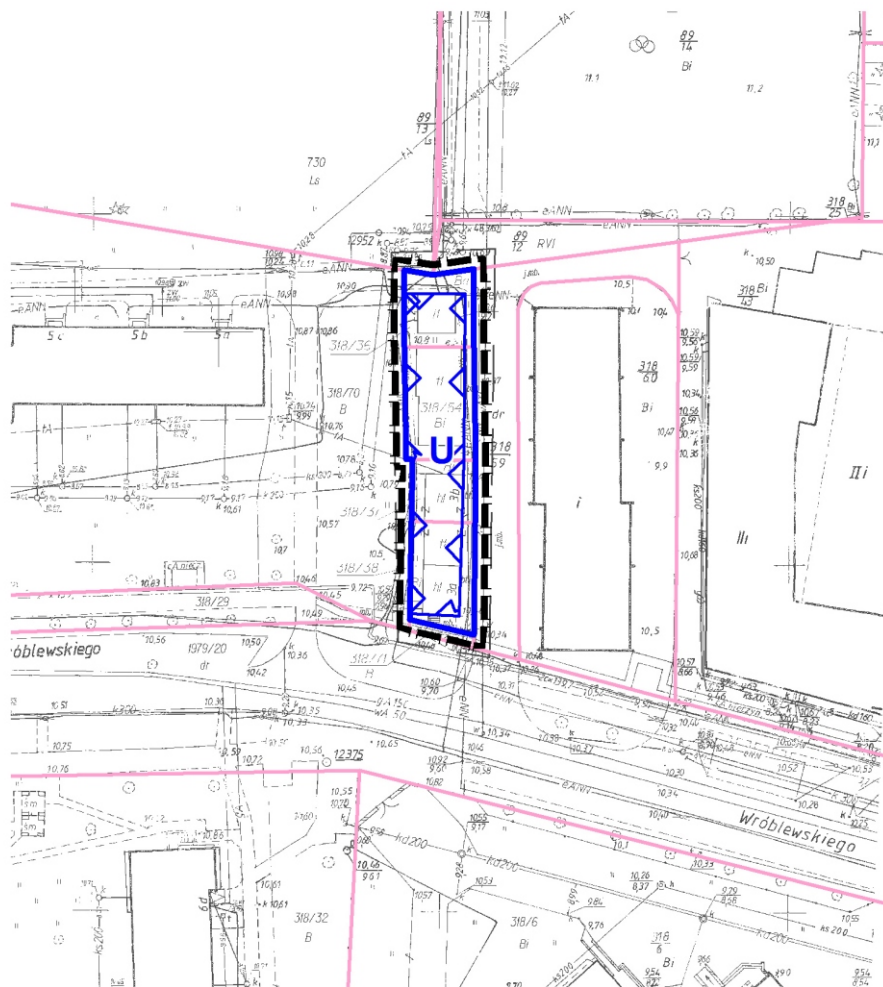
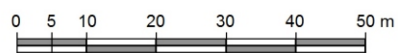


MIEJSCOWY PLAN ZAGOSPODAROWANIA PRZESTRZENNEGO W CZĘŚCI DOTYCZĄCEJ MIASTA POLICE PN. "CENTRUM" - OBSZAR "K"

Załącznik Nr 11 do Uchwały Nr XXXVII/340/2017
Rady Miejskiej w Policach z dnia 28 listopada 2017 r.



SKALA 1:1000



LEGENDA



GRANICA OBSZARU OBJĘTEGO PLANEM



LINIE ROZGRANICZAJĄCE TEREN ELEMENTARNY



GRANICE DZIAŁEK EWIDENCJI GRUNTÓW



SYMBOL TERENU ELEMENTARNEGO - PRZEZNACZENIE:
TEREN ZABUDOWY USŁUGOWEJ



NIEPRZERKACZALNA LINIA ZABUDOWY