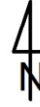
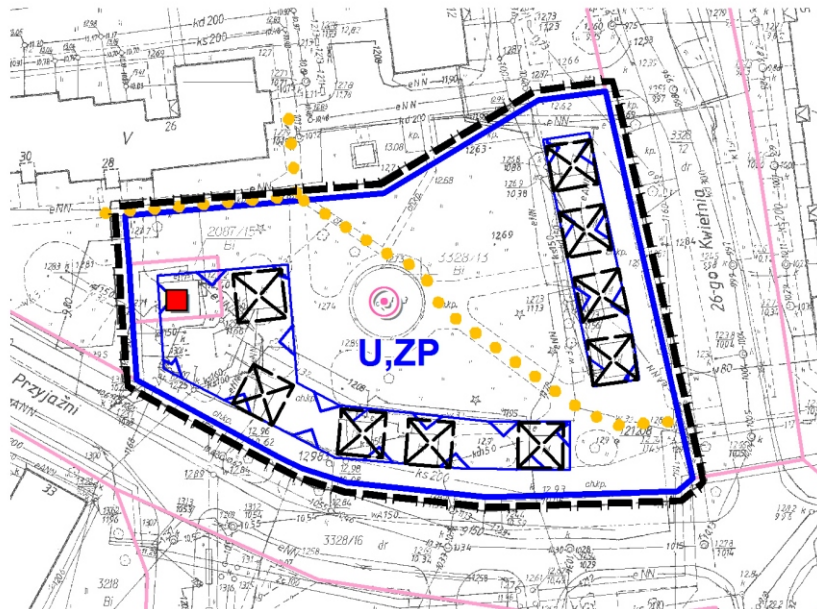


MIEJSCOWY PLAN ZAGOSPODAROWANIA PRZESTRZENNEGO W CZĘŚCI DOTYCZĄCEJ MIASTA POLICZE PN. "CENTRUM" - OBSZAR "C"




Załącznik Nr 3 do Uchwały Nr XXXVI/340/2017
Rady Miejskiej w Policach z dnia 28 listopada 2017 r.



SKALA 1:1000



LEGENDA

	GRANICA OBSZARU OBJĘTEGO PLANEM		ZASADA LOKALIZACJI ZABUDOWY - KIERUNEK GŁÓWNEJ KALENICY
	TEREN OCHRONY POŚREDNIEJ UJĘCIA WODY PODZIEMNEJ "GRZYBOWA"		AKCENT KOMPOZYCYJNY
	LINIE ROZGRANICZAJĄCE TEREN ELEMENTARNY		STACJA TRANSFORMATOROWA
	GRANICE DZIAŁEK EWIDENCJI GRUNTÓW		CIĄGI PIESZE
	SYMBOL TERENU ELEMENTARNEGO - PRZEZNACZENIE: TEREN ZABUDOWY USŁUGOWEJ Z ZIELENIĄ URZĄDZONĄ - SKWER		
	NIEPRZEKRACZALNA LINIA ZABUDOWY		